

Situation géographique

Chiffres clés

Structure des exploitations

Main d'œuvre et devenir des
exploitations

Surfaces agricoles

Cheptels

Démarche de valorisation


Annexes


Fiche territoriale synthétique RA 2020 « CC des Savanes »

Situation géographique

Positionnement du territoire



 Jean-Christophe
Lambert - DGTM-DEAAF
Guyane

 29 décembre 2021

CC des Savanes

Fiche territoriale synthétique RA 2020 « CC des Savanes »

Situation géographique

Chiffres clés

Structure des exploitations

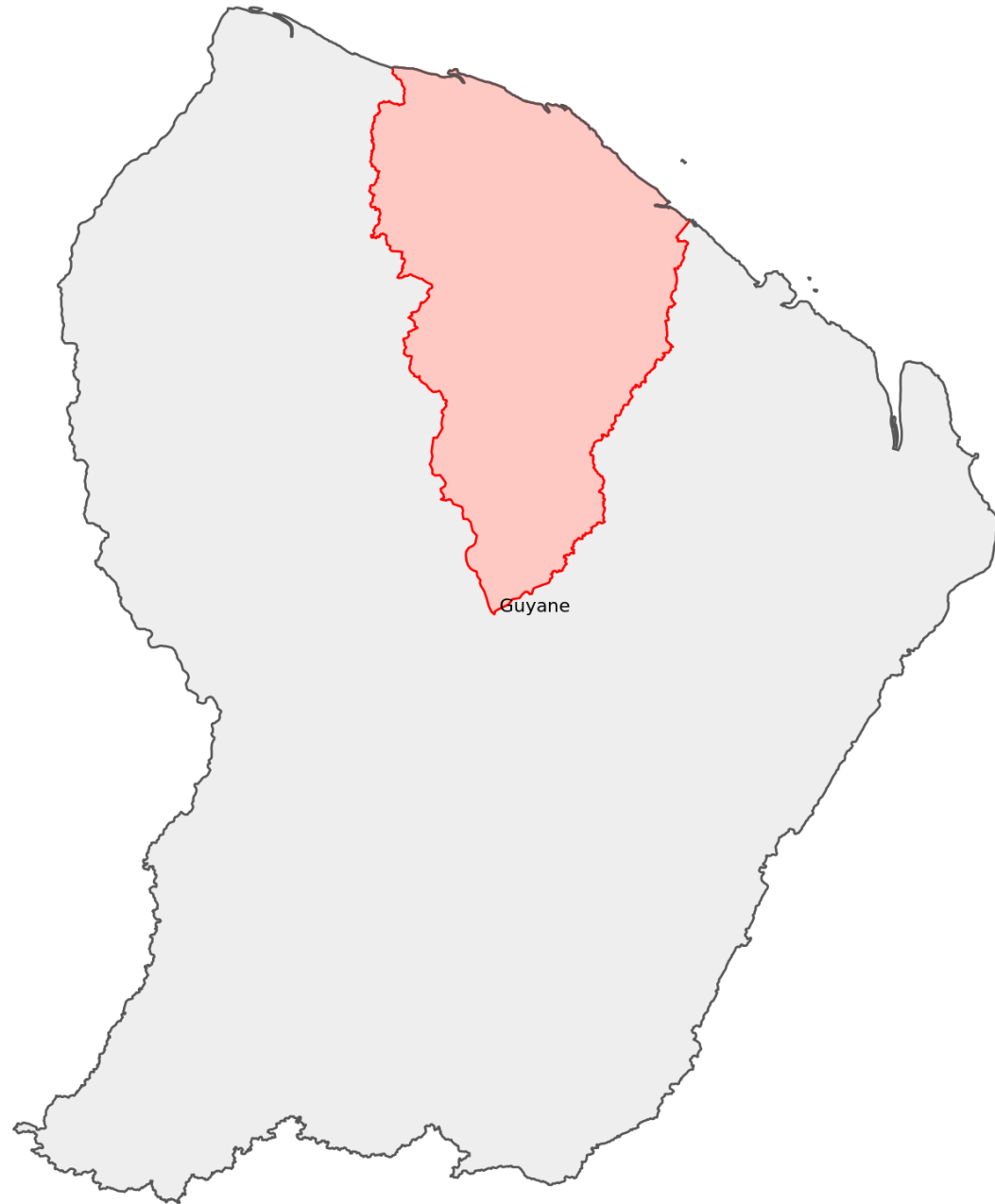
Main d'œuvre et devenir des
exploitations


Surfaces agricoles


Cheptels

Démarche de valorisation

Annexes



 Jean-Christophe
Lambert - DGTM-DEAAF
Guyane

 29 décembre 2021

source : d'après IGN - ADMIN EXPRESS 2021



Fiche territoriale synthétique RA
2020 « CC des Savanes »

Situation géographique

Chiffres clés

Structure des exploitations

Main d'œuvre et devenir des
exploitations

Surfaces agricoles


Cheptels


Démarche de valorisation

Annexes

Communes du territoire



 Jean-Christophe
Lambert - DGTM-DEAAF
Guyane

 29 décembre 2021

Fiche territoriale synthétique RA 2020 « CC des Savanes »

Situation géographique

Chiffres clés

Structure des exploitations

Main d'œuvre et devenir des
exploitations

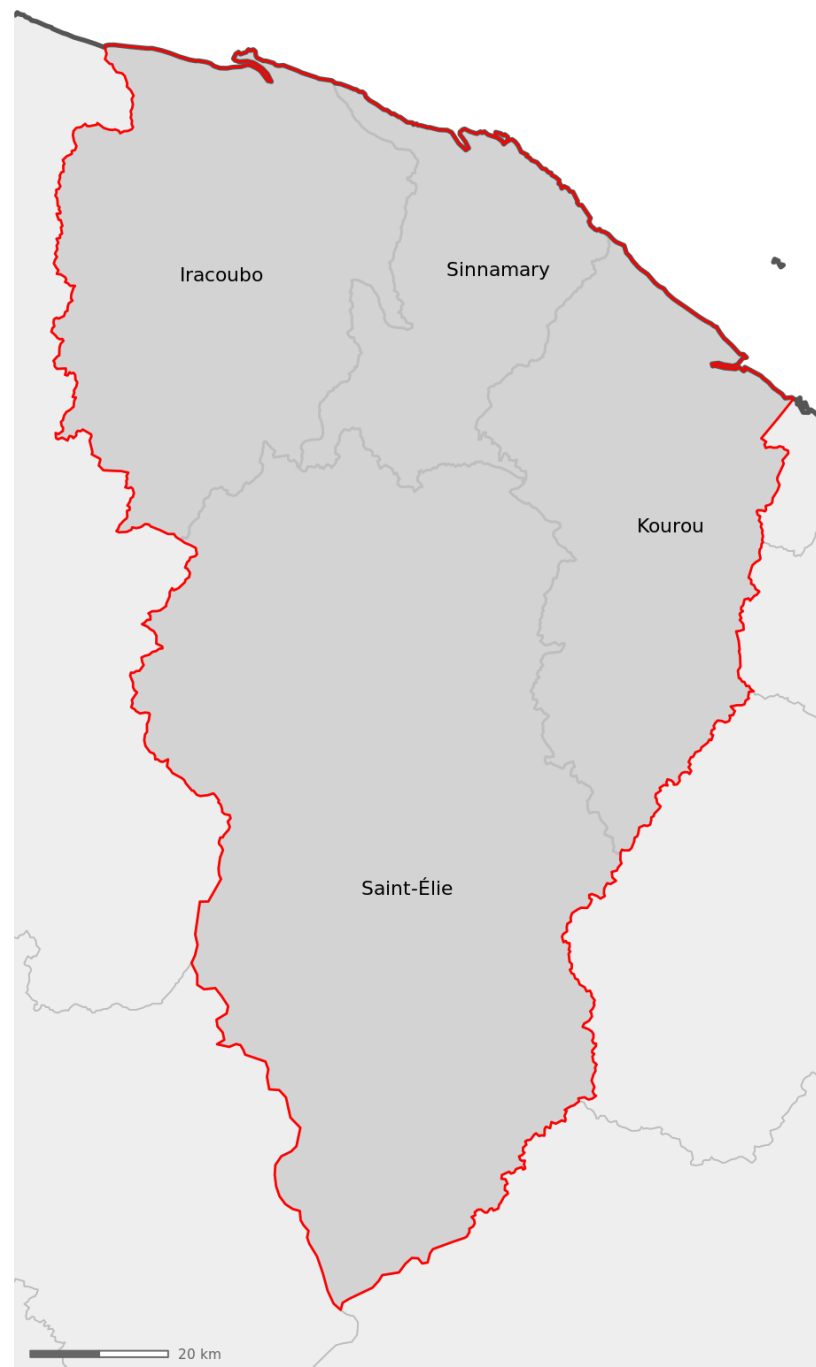
Surfaces agricoles

Cheptels

Démarche de valorisation


Annexes


CC des Savanes



source : d'après IGN – ADMIN EXPRESS 2021



 Jean-Christophe
Lambert - DGTM-DEAAF
Guyane

 29 décembre 2021

Situation géographique

Chiffres clés

Structure des exploitations

Main d'œuvre et devenir des
exploitations

Surfaces agricoles

Cheptels

Démarche de valorisation

Annexes

Liste des 4 communes en annexe.

Chiffres clés

Le recensement agricole en bref


Chiffres clés
CC des Savanes

| | 2010 | 2020 | évolution |
|---|--------|--------|-----------|
| nombre total d'exploitations | 260 | 345 | 32,7 % |
| SAU totale (ha) | 3 245 | 7 150 | 120,3 % |
| SAU moyenne (ha) | 12,5 | 20,7 | 66,0 % |
| PBS totale (k€) | 13 006 | 24 666 | 89,7 % |
| total UGB | 3 920 | 5 693 | 45,2 % |
| travail total (ETP) | 276,5 | 505,3 | 82,8 % |
| nombre de chefs d'exploitation ¹ | 263 | 348 | 32 % |
| — dont femmes | 29 % | 27 % | -2 points |
| âge moyen des chefs d'exploitation ¹ | 50 | 52 | +2 ans |

¹ chefs d'exploitations, coexploitants

source : Agreste – recensements agricoles 2010 et 2020p
champ : sièges dans le territoire, sup. au seuil, hors collectifs ou vacantes
s : secret statistique
— : pas de données



 Jean-Christophe
Lambert - DGTM-DEAAF
Guyane

 29 décembre 2021

Fiche territoriale synthétique RA 2020 « CC des Savanes »

Situation géographique

Chiffres clés

Structure des exploitations

Main d'œuvre et devenir des
exploitations

Surfaces agricoles

Cheptels

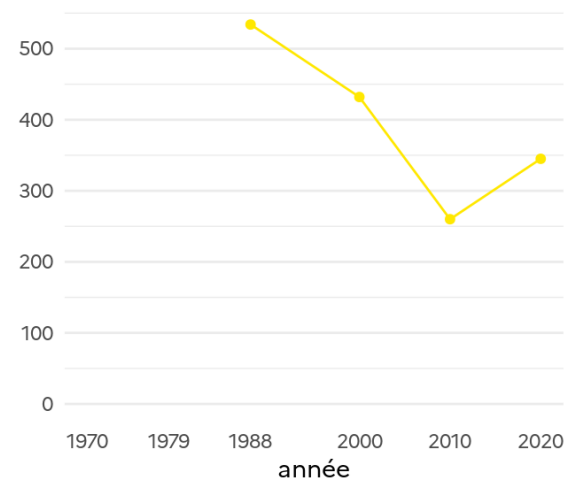
Démarche de valorisation

Annexes

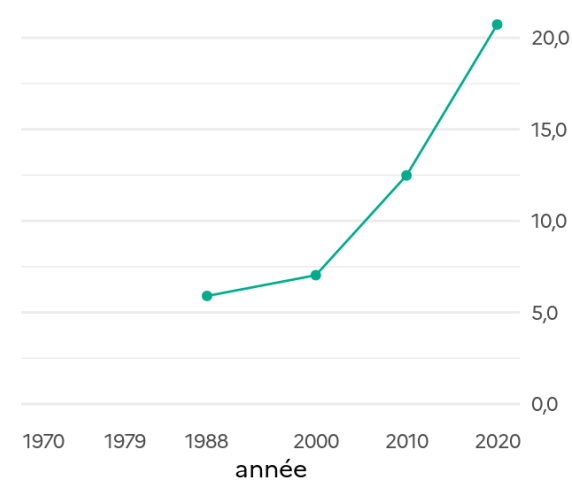
Nombre d'exploitations et SAU moyenne

Évolution du nombre d'exploitations et de la SAU moyenne
CC des Savanes

nombre
d'exploitations



SAU moyenne
en ha



source : Agreste – recensements agricoles 1970-2020p

Structure des exploitations

Dimension économique

Dimension économique
CC des Savanes

| | exploitations | | SAU (ha) | | PBS (k€) | | UGB | | ETP | |
|----------------------------|---------------|------------|--------------|--------------|---------------|---------------|--------------|--------------|------------|------------|
| | 2010 | 2020 | 2010 | 2020 | 2010 | 2020 | 2010 | 2020 | 2010 | 2020 |
| total exploitations | 260 | 345 | 3 245 | 7 150 | 13 006 | 24 666 | 3 920 | 5 693 | 276 | 505 |

Jean-Christophe
Lambert - DGTM-DEAAF
Guyane

29 décembre 2021



Fiche territoriale synthétique RA 2020 « CC des Savanes »

Situation géographique

Chiffres clés

Structure des exploitations

Main d'œuvre et devenir des
exploitations

Surfaces agricoles

Cheptels

Démarche de valorisation

Annexes


| | | | | | | | | | | |
|--------------------|-----|-----|-------|-------|-------|-------|-------|-------|-----|-----|
| microexploitations | 100 | 150 | s | 1 038 | 1 264 | 1 576 | s | 434 | 79 | 139 |
| petites | 128 | 125 | 1 268 | 2 339 | 6 048 | 6 578 | 1 514 | 1 611 | 135 | 225 |
| moyennes | 29 | 49 | 1 258 | 2 266 | 4 385 | 8 145 | 1 663 | 2 140 | 57 | 99 |
| grandes | 3 | 21 | s | 1 507 | 1 309 | 8 367 | s | 1 508 | 6 | 42 |


source : Agreste – recensements agricoles 2010 et 2020p
champ : sièges dans le territoire, sup. au seuil, hors collectifs ou vacantes

s : secret statistique

– : pas de données



 Jean-Christophe
Lambert - DGTM-DEAAF
Guyane

 29 décembre 2021

Fiche territoriale synthétique RA 2020 « CC des Savanes »

Situation géographique

Chiffres clés

Structure des exploitations

Main d'œuvre et devenir des
exploitations

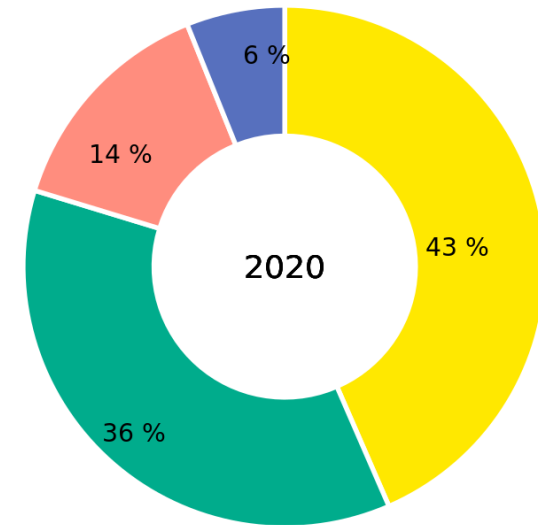
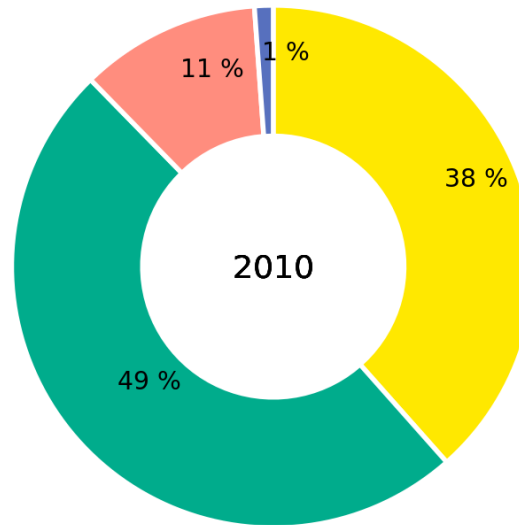
Surfaces agricoles

Cheptels

Démarche de valorisation

Annexes

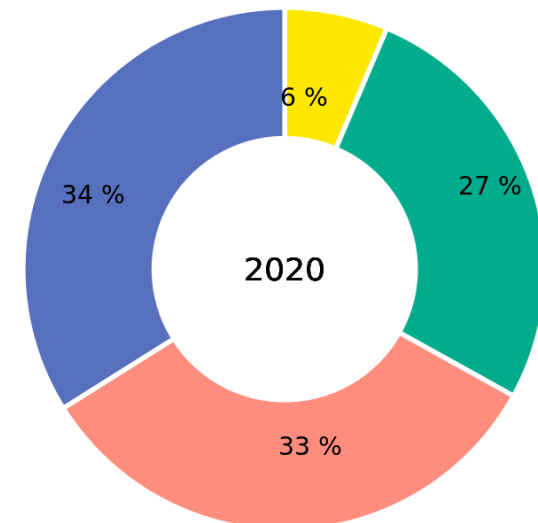
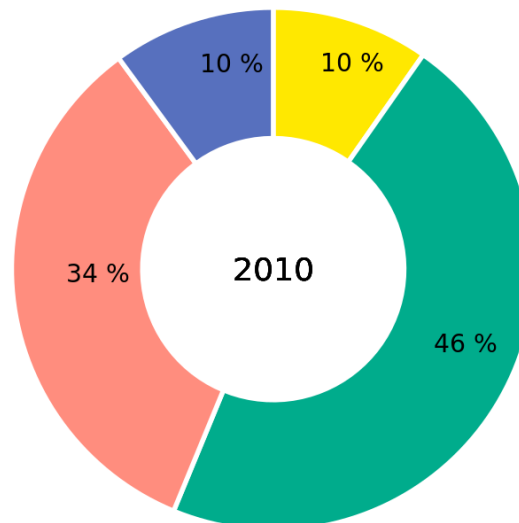
Nombre d'exploitations CC des Savanes





dimension économique ■ microexploitations ■ petites ■ moyennes ■ grandes

source : Agreste - recensements agricoles 2010-2020p

PBS CC des Savanes



 Jean-Christophe
Lambert - DGTM-DEAAF
Guyane

 29 décembre 2021

Situation géographique

Chiffres clés

Structure des exploitations

Main d'œuvre et devenir des exploitations

Surfaces agricoles

Cheptels

Démarche de valorisation

Annexes

Statut juridique

Statut juridique
CC des Savanes


| | exploitations | | SAU (ha) | | PBS (k€) | | UGB | | ETP | |
|-----------------------------|---------------|------------|--------------|--------------|---------------|---------------|--------------|--------------|------------|------------|
| | 2010 | 2020 | 2010 | 2020 | 2010 | 2020 | 2010 | 2020 | 2010 | 2020 |
| total exploitations | 260 | 345 | 3 245 | 7 150 | 13 006 | 24 666 | 3 920 | 5 693 | 276 | 505 |
| exploitations individuelles | 251 | 327 | 2 684 | 5 976 | 11 698 | 22 657 | 3 036 | 4 774 | 257 | 428 |
| GAEC | 0 | s | s | s | 0 | s | s | s | 0 | s |
| EARL | 5 | s | s | s | 446 | s | s | 523 | 9 | s |
| autres statuts | 4 | 10 | 413 | 668 | 862 | 930 | 605 | s | 10 | 62 |

source : Agreste – recensements agricoles 2010 et 2020p
champ : sièges dans le territoire, sup. au seuil, hors collectifs ou vacantes
s : secret statistique
- : pas de données

Orientation technico-économique (OTEX)


Orientation technico-économique
CC des Savanes

| | exploitations | SAU (ha) | PBS (k€) | UGB | ETP |
|--|---------------|----------|----------|-----|-----|
|--|---------------|----------|----------|-----|-----|

 Jean-Christophe

Lambert - DGTM-DEAAF

Guyane

 29 décembre 2021



Fiche territoriale synthétique RA
2020 « CC des Savanes »

Situation géographique

Chiffres clés

Structure des exploitations

Main d'œuvre et devenir des
exploitations


Surfaces agricoles


Cheptels

Démarche de valorisation

Annexes

| | 2010 | 2020 | 2010 | 2020 | 2010 | 2020 | 2010 | 2020 | 2010 | 2020 |
|---|------------|------------|--------------|--------------|---------------|---------------|--------------|--------------|------------|------------|
| total exploitations <i>dont</i> | 260 | 345 | 3 245 | 7 150 | 13 006 | 24 666 | 3 920 | 5 693 | 276 | 505 |
| autres grandes cultures | 22 | 30 | 78 | 143 | 389 | 192 | 0 | s | 18 | 19 |
| bovins lait | s | – | s | – | s | – | s | – | s | – |
| bovins mixtes | 3 | s | 117 | s | 369 | s | 464 | s | 3 | s |
| bovins viande | 25 | 47 | 1 830 | 3 956 | 1 510 | 2 196 | 2 313 | 3 623 | 31 | 86 |
| céréales et/ou oléoprotéagineux | – | – | – | – | – | – | – | – | – | – |
| combinaisons de granivores (porcins, volailles) | 7 | s | 37 | s | 116 | s | 47 | s | 7 | s |
| équidés et/ou autres herbivores | s | s | s | s | s | s | s | s | s | s |
| fleurs et/ou horticulture diverse | s | 3 | s | 5 | s | 326 | 0 | s | s | s |
| fruits ou autres cultures permanentes | 106 | 171 | 400 | 1 534 | 5 925 | 17 503 | 28 | 114 | 102 | 228 |
| légumes ou champignons | s | 7 | s | 18 | s | 462 | 0 | 0 | s | 18 |
| non classées | 10 | s | 14 | s | 0 | s | 0 | s | 7 | s |
| ovins ou caprins | s | 7 | s | 70 | s | 38 | s | 62 | s | 8 |
| polyculture et/ou polyélevage | 70 | 64 | 615 | 936 | 3 621 | 2 708 | 826 | 997 | 82 | 79 |

 Jean-Christophe
Lambert - DGTM-DEAAF
Guyane

 29 décembre 2021



Fiche territoriale synthétique RA 2020 « CC des Savanes »

Situation géographique

Chiffres clés

Structure des exploitations

Main d'œuvre et devenir des
exploitations

Surfaces agricoles

Cheptels

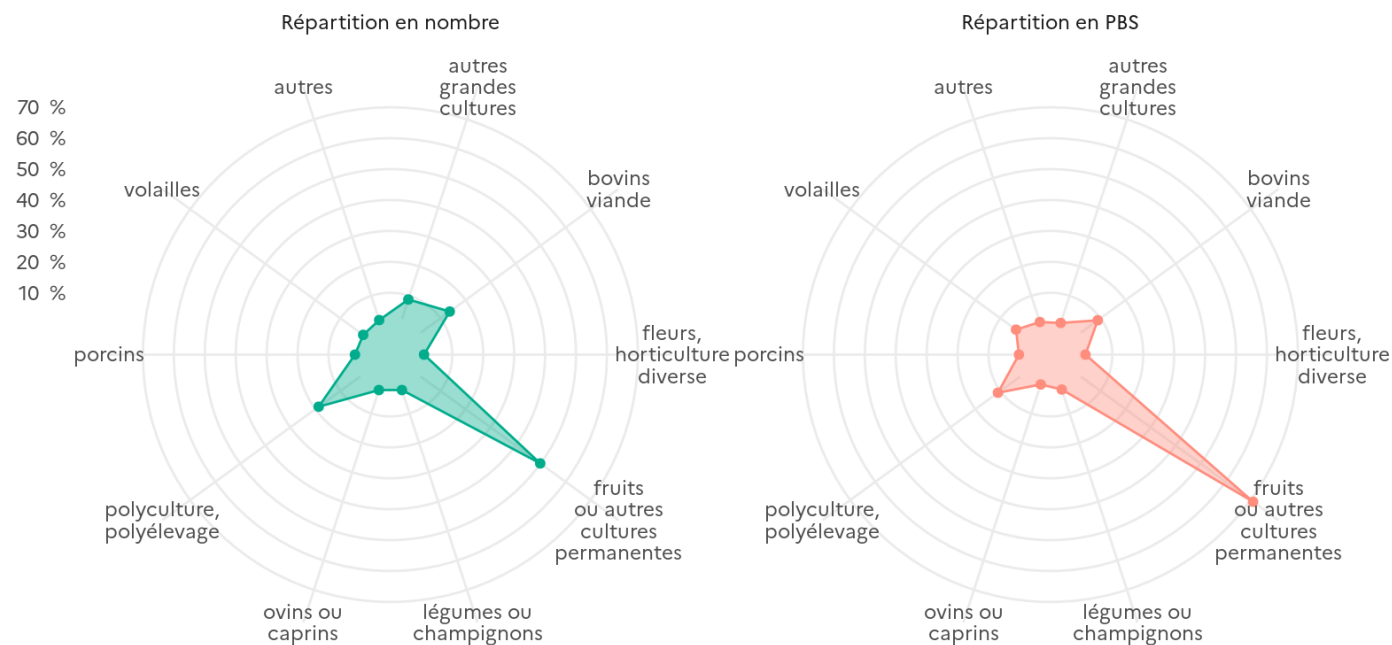
Démarche de valorisation

Annexes

| | | | | | | | | | | |
|-------------|---|---|----|-----|-----|-----|----|-----|---|---|
| porcins | s | 5 | s | 10 | s | 49 | s | 32 | s | 5 |
| viticulture | – | – | – | – | – | – | – | – | – | – |
| volailles | 9 | 3 | 21 | 247 | 542 | 924 | 46 | 546 | 7 | 5 |

source : Agreste – recensements agricoles 2010 et 2020p
 champ : sièges dans le territoire, sup. au seuil, hors collectifs ou vacantes
 s : secret statistique
 – : pas de données

Orientation technico-économique CC des Savanes



source : Agreste – recensement agricole 2020p

Jean-Christophe
Lambert - DGTM-DEAAF
Guyane

29 décembre 2021



Fiche territoriale synthétique RA 2020 « CC des Savanes »

Situation géographique

Chiffres clés

Structure des exploitations

Main d'œuvre et devenir des
exploitations

Surfaces agricoles

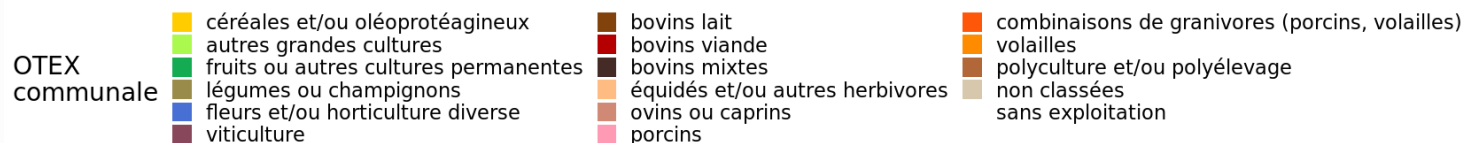
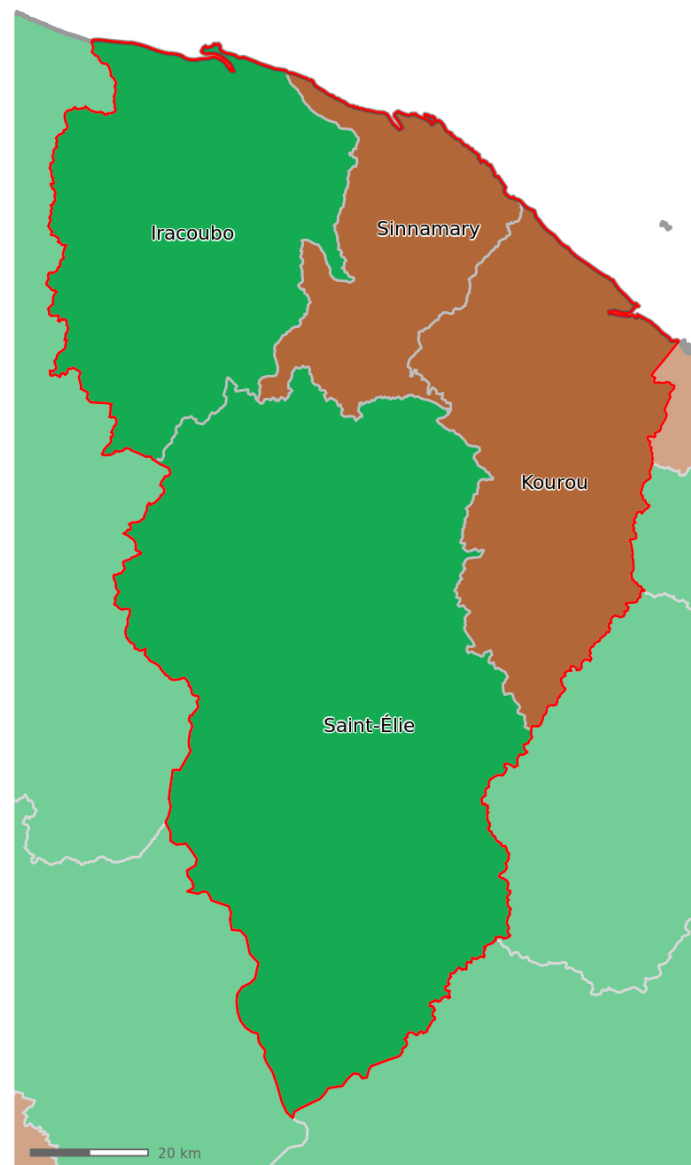
Cheptels

Démarche de valorisation

Annexes

Orientation technico-économique

CC des Savanes



source : Agreste - recensement agricole 2020p
fond carto. : d'après IGN - ADMIN EXPRESS 2021

Jean-Christophe

Lambert - DGTM-DEAAF

Guyane

29 décembre 2021



Situation géographique

Chiffres clés

Structure des exploitations

Main d'œuvre et devenir des
exploitations

Surfaces agricoles

Cheptels

Démarche de valorisation

Annexes

Main d'œuvre et devenir des exploitations

Main d'œuvre des exploitations

Main d'œuvre des exploitations
CC des Savanes

| | nombre d'actifs | | | volume de travail (ETP) | | |
|--------------------------------------|-----------------|------|-----------|-------------------------|------|-----------|
| | 2010 | 2020 | évolution | 2010 | 2020 | évolution |
| main d'œuvre totale ¹ | 461 | 960 | 108 % | 276 | 505 | 83 % |
| chefs d'exploitations, coexploitants | 263 | 348 | 32 % | 191 | 245 | 28 % |
| └ dont coexploitants familiaux | s | 3 | s | s | 1 | s |
| main d'œuvre familiale ² | 78 | 195 | 150 % | 49 | 100 | 102 % |
| salariés permanents ³ | 24 | 126 | 425 % | 22 | 101 | 366 % |
| saisonniers et salariés occasionnels | 96 | 291 | 203 % | 14 | 59 | 324 % |

¹ hors prestations de services : ETA, CUMA, autres prestations

² membres de la famille travaillant de manière permanente
(au moins 8 mois sur l'année à temps partiel ou à temps complet)
hors coexploitants ou associés actifs familiaux

³ hors famille

source : Agreste – recensements agricoles 2010 et 2020p
champ : sièges dans le territoire, sup. au seuil, hors collectifs ou vacantes

s : secret statistique

– : pas de données



Jean-Christophe
Lambert - DGTM-DEAAF
Guyane

29 décembre 2021

Âge des chefs d'exploitations

Fiche territoriale synthétique RA 2020 « CC des Savanes »

Situation géographique

Chiffres clés

Structure des exploitations

Main d'œuvre et devenir des
exploitations

Surfaces agricoles

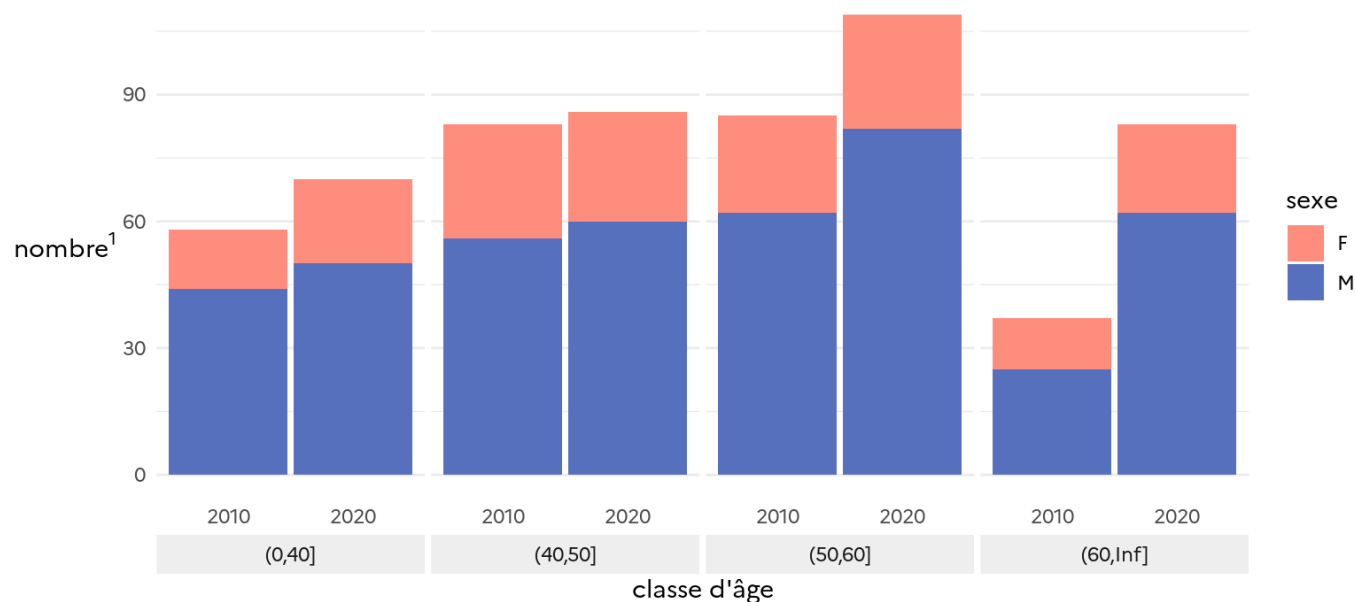
Cheptels

Démarche de valorisation

Annexes

Âge des chefs d'exploitations

CC des Savanes



¹ chefs d'exploitation, coexploitants et associés actifs
source : Agreste – recensements agricoles 2010 et 2020p

Devenir des exploitations

Devenir de l'exploitation dans les trois prochaines années dans le cas où le chef d'exploitation, ou le plus âgé des exploitants, a plus de 60 ans.

*Devenir des exploitations dont le chef ou le plus âgé des exploitants a plus de 60 ans
CC des Savanes*

| | exploitations | | SAU (ha) | |
|---------------------------------------|---------------|------|----------|------|
| | 2020 | part | 2020 | part |
| nombre d'exploitations non concernées | 262 | 76 % | 5 141 | 72 % |
| total d'exploitations concernées | 83 | 24 % | 2 009 | 28 % |

Jean-Christophe
Lambert - DGTM-DEAAF

Guyane

29 décembre 2021



Fiche territoriale synthétique RA 2020 « CC des Savanes »

Situation géographique

Chiffres clés

Structure des exploitations

Main d'œuvre et devenir des
exploitations

Surfaces agricoles

Cheptels


Démarche de valorisation

Annexes

| | | | | |
|---|----|------|-------|------|
| dont : | – | – | – | – |
| pas de départ du chef ou coexploitant envisagé dans l'immédiat | 59 | 17 % | 1 091 | 15 % |
| reprise par un coexploitant, un membre de la famille ou un tiers | 15 | 4 % | 878 | 12 % |
| ne sait pas | 9 | 3 % | 40 | 1 % |
| disparition au profit de l'agrandissement d'une ou plusieurs autres exploitations | 0 | 0 % | 0 | 0 % |
| disparition des terres au profit d'un usage non agricole | 0 | 0 % | 0 | 0 % |

source : Agreste – recensement agricole 2020p
champ : sièges dans le territoire, sup. au seuil
s : secret statistique
– : pas de données



 Jean-Christophe
Lambert - DGTM-DEAAF
Guyane

 29 décembre 2021

Fiche territoriale synthétique RA 2020 « CC des Savanes »

Situation géographique

Chiffres clés

Structure des exploitations

Main d'œuvre et devenir des exploitations

Surfaces agricoles

Cheptels

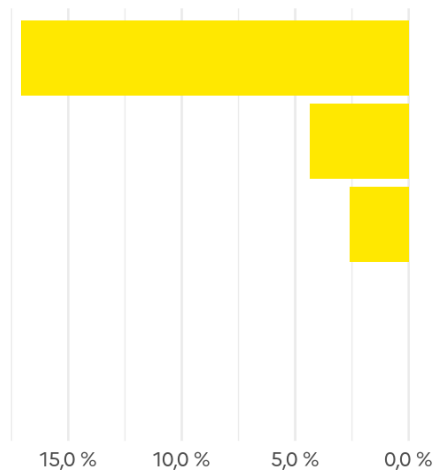
Démarche de valorisation

Annexes

Devenir des exploitations

CC des Savanes

exploitations



SAU

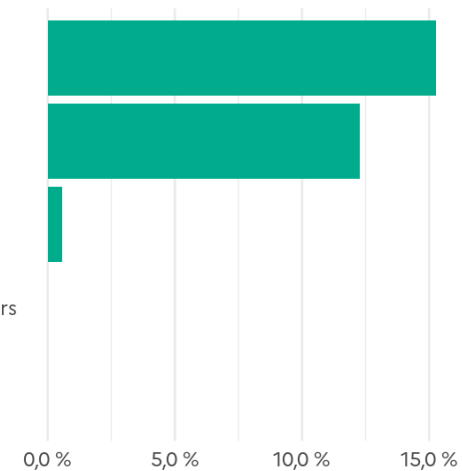
pas de départ du chef ou coexploitant envisagé dans l'immédiat

reprise par un coexploitant, un membre de la famille ou un tiers

ne sait pas

disparition au profit de l'agrandissement d'une ou plusieurs autres exploitations

disparition des terres au profit d'un usage non agricole



source : Agreste – recensement agricole 2020p
exploitations dont le chef ou le plus âgé des exploitants a plus de 60 ans

Surfaces agricoles

Surfaces cultivées

Surfaces cultivées
CC des Savanes

| | exploitations en ayant | | surfaces (ha) | | dont surface en AB en 2020 | | | surface irriguée (ha) | |
|--|------------------------|------|---------------|------|----------------------------|----|-----------|-----------------------|------|
| | 2010 | 2020 | 2010 | 2020 | en ayant | ha | part en % | 2010 | 2020 |
| | | | | | | | | | |
| | | | | | | | | | |

Jean-Christophe Lambert - DGTM-DEAAF
Guyane

29 décembre 2021



Fiche territoriale synthétique RA
2020 « CC des Savanes »

Situation géographique

Chiffres clés

Structure des exploitations

Main d'œuvre et devenir des
exploitations

Surfaces agricoles

Cheptels

Démarche de valorisation

Annexes

| total SAU dont | 258 | 345 | 3 245 | 7 149,6 | 15 | 1 449 | 20 % | 10,38 | 67,1 |
|--|-----|-----|-------|---------|----|-------|------|-------|------|
| céréales | 5 | s | 6 | 1,1 | 0 | s | s | 0,00 | s |
| oléagineux | 0 | 0 | 0 | 0,0 | 0 | s | s | 0,00 | s |
| protéagineux et légumes secs pour leur graine | 0 | s | 0 | 7,2 | 0 | s | s | 0,00 | s |
| plantes à fibres et plantes industrielles diverses | 13 | 6 | 1 | 6,5 | 0 | s | s | 0,00 | s |
| plantes à parfum, aromatiques, médicinales | s | 18 | s | 8,6 | 0 | s | s | s | 4,2 |
| pommes de terre | 104 | 92 | 265 | 73,9 | 0 | s | s | 0,08 | 4,5 |
| légumes frais, plants de légumes, melons ou fraises | 35 | 57 | 21 | 52,8 | 4 | 2 | 4 % | 1,12 | 23,9 |
| fourrages annuels ¹ | s | 15 | s | 95,6 | s | s | s | 0,00 | s |
| prairies ² | 73 | 127 | 2 577 | 5 532,2 | 7 | 1 321 | 24 % | 0,00 | s |
| Fleurs et plantes ornementales | 8 | 3 | 2 | 0,9 | 0 | s | s | 0,00 | 0,9 |
| vignes | 0 | 0 | 0 | 0,0 | 0 | s | s | 0,00 | s |
| cultures fruitières | 192 | 240 | 434 | 1 030,8 | 9 | 112 | 11 % | 3,32 | 18,8 |


¹ maïs fourrage et ensilage, plantes sarclées fourragères, légumineuses fourragères annuelles pures (hors luzerne) ou en mélange (y. c. avec des céréales)

² prairies artificielles (dont luzerne), prairies temporaires, prairies permanentes productives et peu productives, bois pâturés (uniquement en 2020)

source : Agreste – recensements agricoles 2010 et 2020p
champ : sièges dans le territoire, sup. au seuil, hors collectifs ou vacantes


s : secret statistique

– : pas de données

 Jean-Christophe

Lambert - DGTM-DEAAF

Guyane

 29 décembre 2021



Fiche territoriale synthétique RA 2020 « CC des Savanes »

Situation géographique

Chiffres clés

Structure des exploitations

Main d'œuvre et devenir des
exploitations

Surfaces agricoles

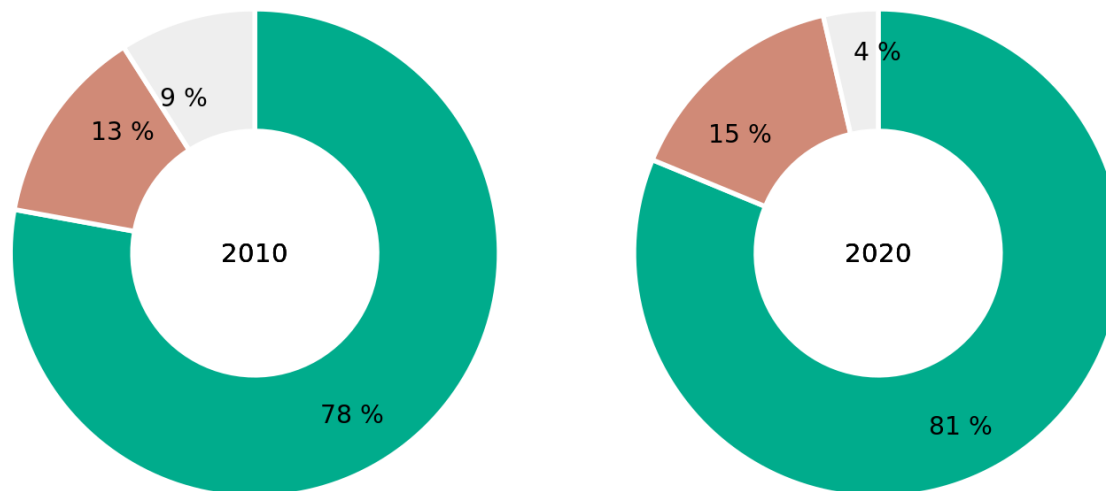
Cheptels

Démarche de valorisation

Annexes

Répartition des cultures principales

Répartition des cultures principales
CC des Savanes



■ prairies ■ cultures fruitières ■ autres

prairies : prairies artificielles (dont luzerne), prairies temporaires, prairies permanentes productives et peu productives, bois pâturés (uniquement en 2020).
source : Agreste - recensement agricole 2010 et 2020p

Cheptels

Effectifs par catégorie de cheptels

Effectifs par catégorie de cheptel
CC des Savanes

| | exploitations en ayant | | cheptel (têtes) | | cheptel (UGB) | |
|--|------------------------|------|-----------------|------|---------------|------|
| | 2010 | 2020 | 2010 | 2020 | 2010 | 2020 |
| | | | | | | |



👤 Jean-Christophe

Lambert - DGTM-DEAAF

Guyane

📅 29 décembre 2021

Fiche territoriale synthétique RA
2020 « CC des Savanes »

Situation géographique

Chiffres clés

Structure des exploitations

Main d'œuvre et devenir des
exploitations

Surfaces agricoles

Cheptels

Démarche de valorisation

Annexes

| | | | | | | |
|--|-----------|------------|--------------|---------------|--------------|--------------|
| total ensemble du cheptel | 90 | 118 | - | - | 3 920 | 5 693 |
| total bovins | 51 | 76 | 4 475 | 5 764 | 3 568 | 4 665 |
| vaches laitières | 11 | 5 | 199 | 79 | 289 | 115 |
| vaches allaitantes | 34 | 64 | 1 224 | 1 605 | 1 102 | 1 444 |
| total ovins | 5 | 19 | 70 | 1 088 | 11 | 138 |
| brebis mères laitières | 0 | s | 0 | s | 0 | s |
| brebis mères allaitantes | 5 | 12 | 50 | 377 | 8 | 64 |
| total caprins | 8 | 19 | 180 | 607 | 34 | 115 |
| chèvres | 7 | 13 | 93 | 270 | 28 | 81 |
| total équins | 14 | 6 | 118 | 40 | 92 | 39 |
| juments selle | 10 | 6 | 46 | 26 | 41 | 23 |
| juments lourdes | s | 0 | s | 0 | s | 0 |
| total porcins | 20 | 27 | 398 | 1 259 | 117 | 295 |
| truies mères | 17 | 23 | 62 | 172 | 13 | 36 |
| total volailles | 47 | 33 | 7 273 | 32 395 | 92 | 439 |
| poules pondeuses d'œufs de consommation | 26 | 18 | 1 316 | 26 373 | 18 | 369 |
| poulets de chair et coqs | 33 | 20 | 3 610 | 3 377 | 40 | 37 |
| lapines mères | s | s | s | s | s | s |
| apiculture (nombre de ruches) | s | 3 | s | 182 | - | - |



Jean-Christophe

Lambert - DGTM-DEAAF

Guyane



29 décembre 2021



Fiche territoriale synthétique RA 2020 « CC des Savanes »

Situation géographique

Chiffres clés

Structure des exploitations

Main d'œuvre et devenir des
exploitations

Surfaces agricoles

Cheptels

Démarche de valorisation

Annexes

source : Agreste – recensements agricoles 2010 et 2020p
champ : sièges dans le territoire, sup. au seuil, hors collectifs ou vacantes

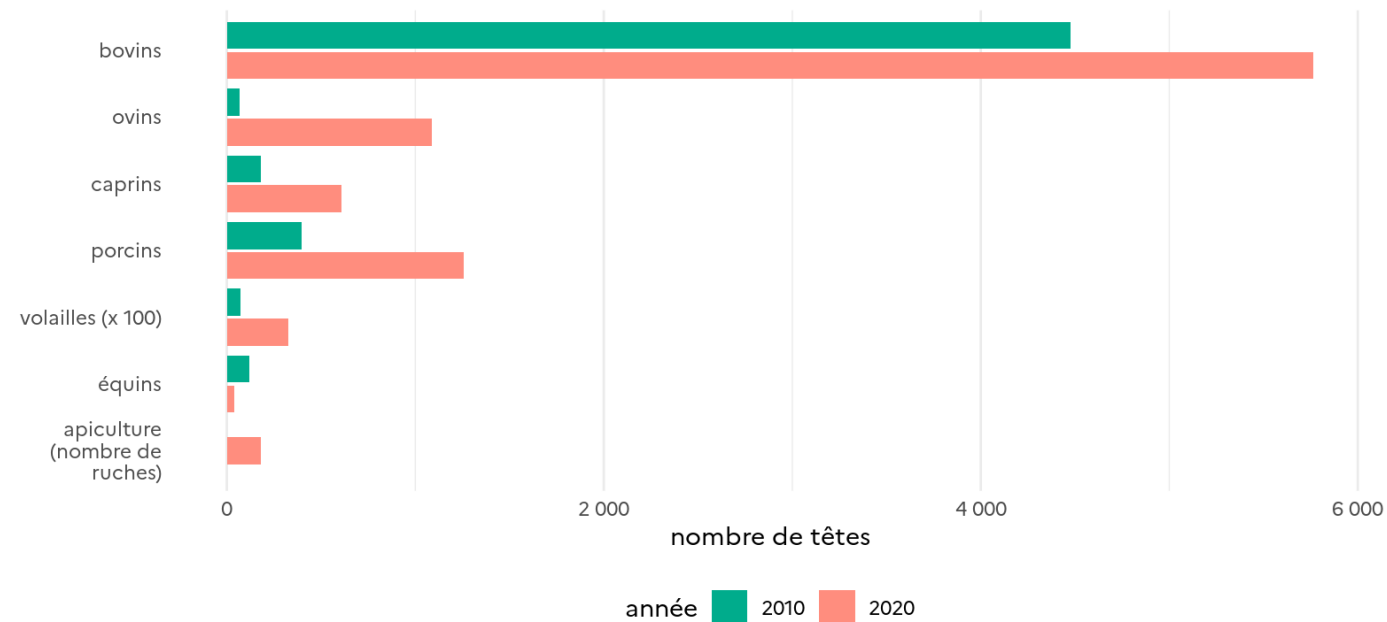
s : secret statistique

– : pas de données

Répartition des cheptels par catégorie

Répartition des cheptels par catégorie

CC des Savanes



source : Agreste – recensement agricole 2010 et 2020p

Répartition des cheptels en UGB

Jean-Christophe
Lambert - DGTM-DEAAF
Guyane

29 décembre 2021



Fiche territoriale synthétique RA 2020 « CC des Savanes »

Situation géographique

Chiffres clés

Structure des exploitations

Main d'œuvre et devenir des exploitations

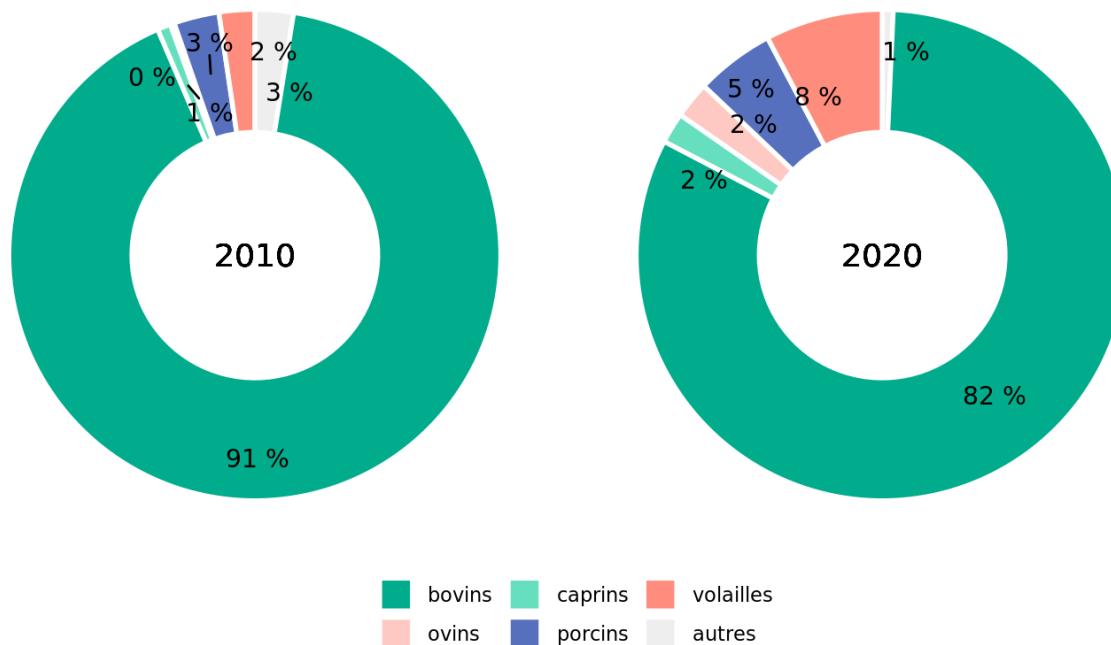
Surfaces agricoles

Cheptels

Démarche de valorisation

Annexes

Répartition des cheptels en UGB CC des Savanes



source : Agreste - recensements agricoles 2010 et 2020p

Démarche de valorisation

Signes de qualité, diversification et circuits courts

Démarches de valorisation
CC des Savanes

| exploitations en ayant | 2010 | 2020 | évolution 2020/2010 | part en 2020 (%) |
|---|------|------|---------------------|------------------|
| nombre total d'exploitations | 260 | 345 | 33 % | 100 % |
| agriculture biologique | 4 | 17 | 325 % | 5 % |
| autres signes officiels de qualité (yc vin et hors | 0 | 0 | — | 0 % |

Jean-Christophe Lambert - DGTM-DEAAF
Guyane

29 décembre 2021



Fiche territoriale synthétique RA
2020 « CC des Savanes »

Situation géographique

Chiffres clés

Structure des exploitations

Main d'œuvre et devenir des
exploitations

Surfaces agricoles

Cheptels


Démarche de valorisation

Annexes

| bio) <i>dont</i> | | | | |
|---|------------|------------|--------------|-------------|
| AOP | 0 | 0 | – | 0 % |
| IGP | 0 | 0 | – | 0 % |
| Label rouge | 0 | 0 | – | 0 % |
| activités de transformation <i>dont</i> | 7 | 16 | 129 % | 5 % |
| transformation de lait | 0 | 0 | – | 0 % |
| vinification à la ferme | 0 | 0 | – | 0 % |
| transformation ou découpe de viande | – | s | s | s |
| transformation de fruits et/ou légumes ¹ | – | 14 | – | 4 % |
| activités de diversification <i>dont</i> | 7 | 9 | 29 % | 3 % |
| travail à façon | 0 | 4 | Inf | 1 % |
| tourisme - hébergement - loisirs | 3 | 5 | 67 % | 1 % |
| énergie renouvelable (pour la vente) | 0 | 0 | – | 0 % |
| circuits courts (yc vin) <i>dont</i> | 198 | 237 | 20 % | 69 % |
| vente directe | 195 | 220 | 13 % | 64 % |

¹ fleurs et plantes exclues en 2010

source : Agreste – recensements agricoles 2010 et 2020p
champ : sièges dans le territoire, sup. au seuil, hors collectifs ou vacantes
s : secret statistique
– : pas de données

 Jean-Christophe
Lambert - DGTM-DEAAF
Guyane

 29 décembre 2021



Fiche territoriale synthétique RA 2020 « CC des Savanes »

Situation géographique

Chiffres clés

Structure des exploitations

Main d'œuvre et devenir des
exploitations

Surfaces agricoles

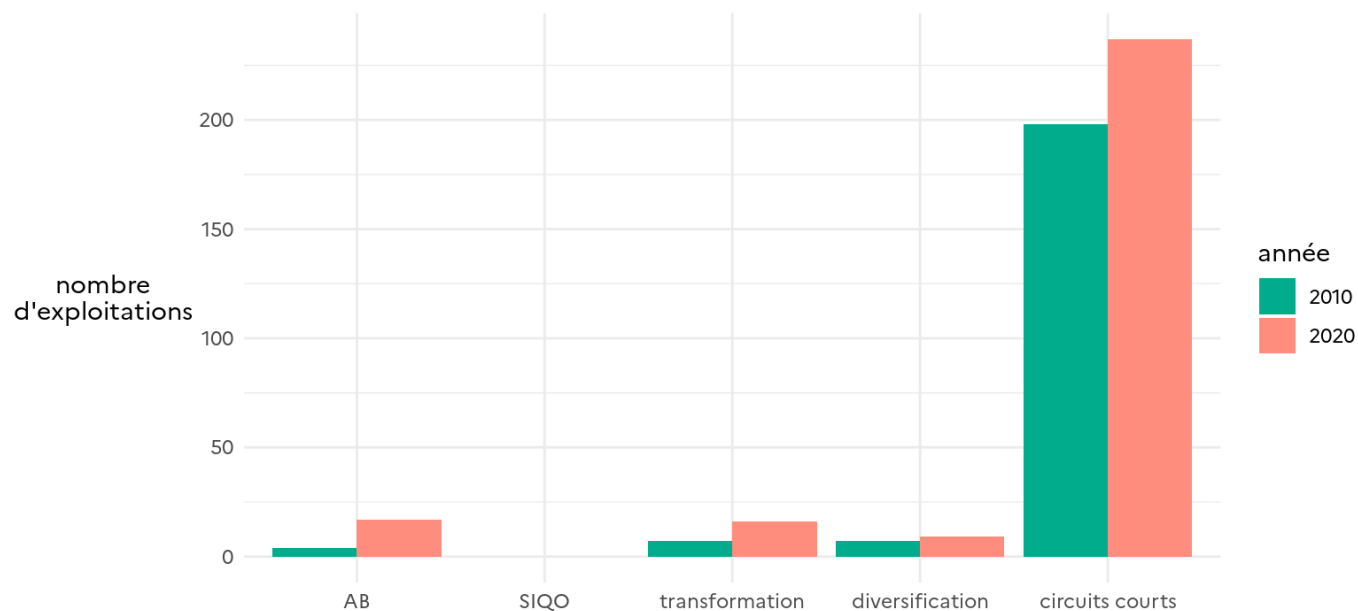
Cheptels

Démarche de valorisation

Annexes

Nombre d'exploitations engagées dans une démarche de valorisation

Engagement dans une démarche de valorisation
CC des Savanes



source : Agreste – recensements agricoles 2010 et 2020p

Part des exploitations engagées dans une démarche de valorisation



Jean-Christophe
Lambert - DGTM-DEAAF
Guyane

29 décembre 2021

Fiche territoriale synthétique RA 2020 « CC des Savanes »

Situation géographique

Chiffres clés

Structure des exploitations

Main d'œuvre et devenir des
exploitations

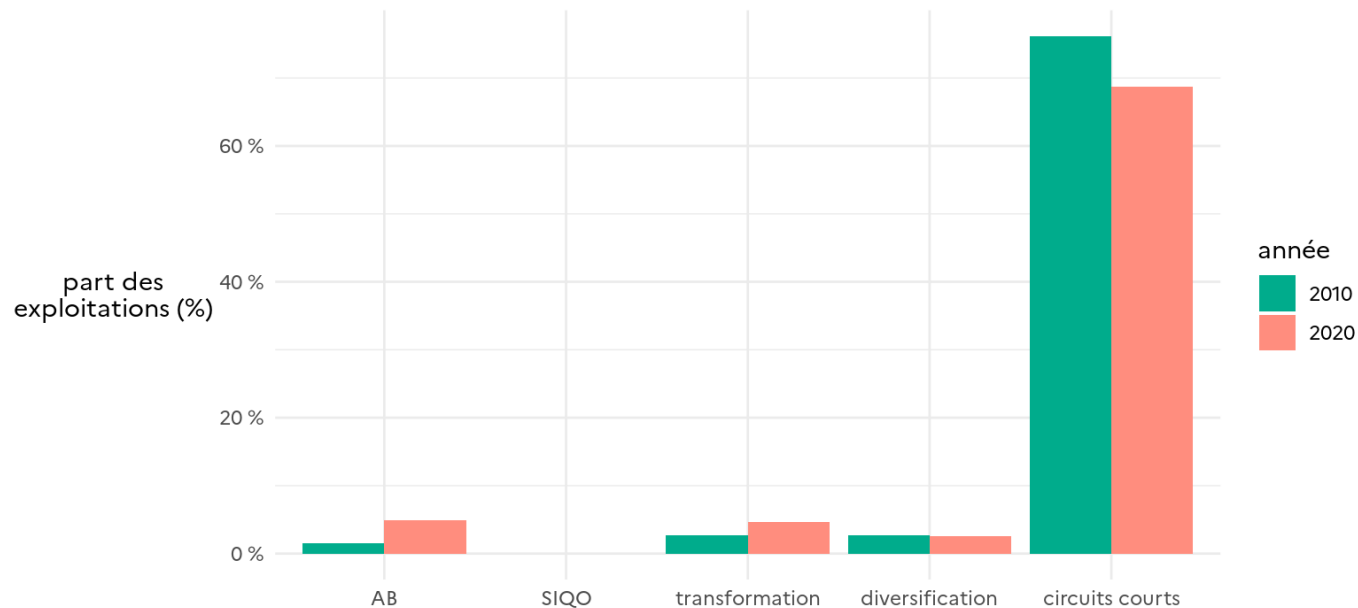
Surfaces agricoles

Cheptels

Démarche de valorisation

Annexes

Engagement dans une démarche de valorisation CC des Savanes



source : Agreste – recensements agricoles 2010 et 2020p

Annexes

Présentation des sources et indicateurs associés

Liste des sources mobilisées :

- Agreste – Recensement agricole 2020
- IGN – ADMIN EXPRESS
- Insee – Code officiel géographique

Agreste – Recensement agricole 2020

La source en bref



Jean-Christophe
Lambert - DGTM-DEAAF
Guyane

29 décembre 2021

Fiche territoriale synthétique RA 2020 « CC des Savanes »

Situation géographique

Chiffres clés

Structure des exploitations

Main d'œuvre et devenir des
exploitations

Surfaces agricoles

Cheptels

Démarche de valorisation

Annexes

Le recensement agricole permet d'avoir une vision précise et exhaustive de l'agriculture à une échelle géographique fine et d'en analyser ses évolutions. Sont interrogées l'ensemble des exploitations agricoles, à savoir toute unité économique répondant aux critères suivants :

- avoir une activité agricole soit de production, soit de maintien des terres dans de bonnes conditions agricoles et environnementales ;
- atteindre une dimension minimale, soit 1 hectare de surface agricole utilisée, soit 20 ares de cultures spécialisées, soit une production supérieure à un seuil (1 vache, 6 brebis mères...) ;
- avoir une gestion courante indépendante de toute autre unité. L'existence d'une immatriculation au répertoire des entreprises et des établissements Sirène ou d'un identifiant de demande d'aide de la politique agricole commune (PAC) présume de l'indépendance de gestion.


Le recensement agricole de 2020 s'est déroulé d'octobre 2020 à avril 2021. Les résultats portent sur la campagne agricole 2019-2020. Il fait suite aux recensements de 1970, 1979, 1988, 2000 et 2010. C'est la plus importante opération statistique du ministère de l'agriculture, avec plus de 400 000 exploitations enquêtées en 2020.


Indications sur les indicateurs présentés

- La production brute standard (PBS), par un jeu de coefficients attribués aux cultures et aux cheptels, donne une valeur au potentiel de production des exploitations. Elle permet de classer les exploitations en différentes tailles économiques : « petite » (moins de 25 000 euros de PBS), « moyenne » (entre 25 000 et 100 000 euros), « grande » (plus de 100 000 euros) voire « très grande » (plus de 250 000 euros). La contribution de chaque culture et cheptel à la PBS permet aussi de classer les exploitations selon leur spécialisation (ou orientation technico-économique). Une exploitation est considérée comme spécialisée dans une production quand au moins deux tiers de sa PBS est généré par cette production.

Les coefficients utilisés dans cette publication sont calculés à partir des prix et rendements moyens de la période 2015-2019.

Pour plus d'informations, voir sur [Agreste le site de la statistique agricole / PBS](#)

 Jean-Christophe
Lambert - DGTM-DEAAF
Guyane

 29 décembre 2021



Fiche territoriale synthétique RA 2020 « CC des Savanes »

Situation géographique

Chiffres clés

Structure des exploitations

Main d'œuvre et devenir des
exploitations

Surfaces agricoles

Cheptels

Démarche de valorisation

Annexes

- Un équivalent temps plein (ETP) correspond au travail d'une personne à plein temps pendant une année entière soit 225 jours par an.
- L'unité de gros bétail (UGB) est utilisée pour comparer ou agréger des effectifs animaux d'espèces ou de catégories différentes. A chaque type d'animal est attribué un coefficient basé sur ses besoins alimentaires. L'UGB mentionnée dans cette publication est celle tous aliments (UGBTA) et compare les animaux selon leur consommation totale (herbe, fourrage et concentrés). Par exemple, une vache laitière a un coefficient de 1,45 alors qu'une poule pondeuse a un coefficient de 0,014.

IGN – ADMIN EXPRESS

La source en bref

Le produit ADMIN EXPRESS est une base de données bidimensionnelle décrivant le découpage administratif du territoire métropolitain et des départements et régions d'outre-mer. Il permet d'effectuer des croisements avec d'autres sources de données dans le but de construire des représentations thématiques du territoire. Il est actualisé en général mensuellement. L'IGN diffuse une version compatible avec le COG, utilisée ici.

Indications sur les indicateurs présentés


Le découpage retenu dans cette fiche est le découpage compatible avec le COG 2021. Pour plus d'informations, voir sur le site [Géoservices de l'IGN](#)


Insee – Code officiel géographique

La source en bref

La table de passage annuelle liste l'ensemble des communes présentes dans la dernière géographie disponible (codes géographiques et libellés) et leur correspondance dans toutes les géographies depuis 2003, au gré des fusions et scissions de commune qui ont pu se réaliser. Cette table de passage permet de gérer les données selon les millésimes et la géographie communale associée. Cela rend possible également des comparaisons de données entre différentes années.

Pour plus d'informations, voir sur le [site de l'Insee](#)

 Jean-Christophe
Lambert - DGTM-DEAAF
Guyane

 29 décembre 2021



Fiche territoriale synthétique RA 2020 « CC des Savanes »

Situation géographique

Chiffres clés

Structure des exploitations

Main d'œuvre et devenir des
exploitations

Surfaces agricoles

Cheptels

Démarche de valorisation


Annexes


Liste des communes

Iracoubo (97303), Kourou (97304), Sinnamary (97312) et Saint-Élie (97358)

Version du générateur : FTS_0.0.5



 Jean-Christophe
Lambert - DGTM-DEAAF
Guyane

 29 décembre 2021