

Situation géographique

Chiffres clés

Structure des exploitations

Main d'œuvre et devenir des
exploitations

Surfaces agricoles

Cheptels

Démarche de valorisation


Annexes


Fiche territoriale synthétique RA 2020 « CA du Centre Littoral »

Situation géographique

Positionnement du territoire



 Jean-Christophe
Lambert - DGTM-DEAAF
Guyane

 29 décembre 2021

Fiche territoriale synthétique RA
2020 « CA du Centre Littoral »

Situation géographique

Chiffres clés

Structure des exploitations

Main d'œuvre et devenir des
exploitations

Surfaces agricoles

Cheptels

Démarche de valorisation


Annexes


CA du Centre Littoral



Guyane

source : d'après IGN - ADMIN EXPRESS 2021

 Jean-Christophe
Lambert - DGTM-DEAAF
Guyane

 29 décembre 2021



Fiche territoriale synthétique RA
2020 « CA du Centre Littoral »

Situation géographique

Chiffres clés

Structure des exploitations

Main d'œuvre et devenir des
exploitations

Surfaces agricoles


Cheptels


Démarche de valorisation

Annexes

Communes du territoire



 Jean-Christophe
Lambert - DGTM-DEAAF
Guyane

 29 décembre 2021

Fiche territoriale synthétique RA 2020 « CA du Centre Littoral »

Situation géographique

Chiffres clés

Structure des exploitations

Main d'œuvre et devenir des
exploitations

Surfaces agricoles

Cheptels

Démarche de valorisation


Annexes


CA du Centre Littoral



source : d'après IGN - ADMIN EXPRESS 2021



 Jean-Christophe
Lambert - DGTM-DEAAF
Guyane

 29 décembre 2021

Situation géographique

Chiffres clés

Structure des exploitations

Main d'œuvre et devenir des
exploitations

Surfaces agricoles

Cheptels

Démarche de valorisation

Annexes

Liste des 6 communes en annexe.

Chiffres clés

Le recensement agricole en bref

Chiffres clés
CA du Centre Littoral

	2010	2020	évolution
nombre total d'exploitations	795	851	7,0 %
SAU totale (ha)	6 870	12 940	88,3 %
SAU moyenne (ha)	8,6	15,2	76,0 %
PBS totale (k€)	42 319	67 852	60,3 %
total UGB	7 720	7 480	-3,1 %
travail total (ETP)	938,4	1 155,1	23,1 %
nombre de chefs d'exploitation ¹	797	856	7 %
— dont femmes	27 %	29 %	+2 points
âge moyen des chefs d'exploitation ¹	54	52	-2 ans

¹ chefs d'exploitations, coexploitants

source : Agreste – recensements agricoles 2010 et 2020p
champ : sièges dans le territoire, sup. au seuil, hors collectifs ou vacantes
s : secret statistique
— : pas de données



Jean-Christophe
Lambert - DGTM-DEAAF
Guyane

📅 29 décembre 2021

Fiche territoriale synthétique RA 2020 « CA du Centre Littoral »

Situation géographique

Chiffres clés

Structure des exploitations

Main d'œuvre et devenir des
exploitations

Surfaces agricoles

Cheptels

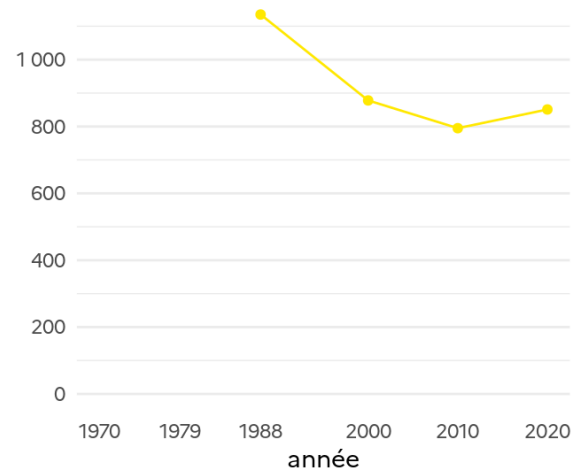
Démarche de valorisation

Annexes

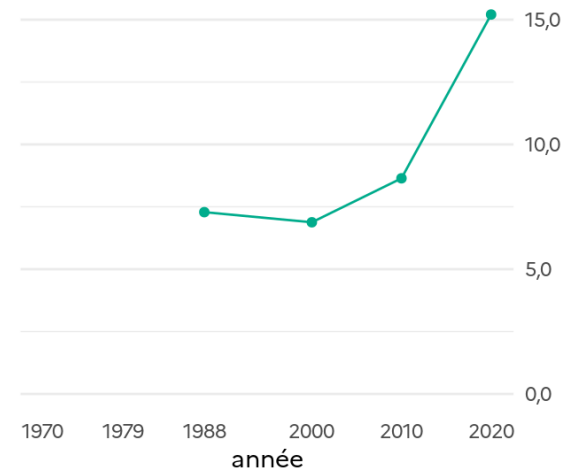
Nombre d'exploitations et SAU moyenne

Évolution du nombre d'exploitations et de la SAU moyenne
CA du Centre Littoral

nombre
d'exploitations



SAU moyenne
en ha



source : Agreste – recensements agricoles 1970-2020p

Structure des exploitations

Dimension économique

Dimension économique
CA du Centre Littoral

	exploitations		SAU (ha)		PBS (k€)		UGB		ETP	
	2010	2020	2010	2020	2010	2020	2010	2020	2010	2020
	total exploitations	795	851	6 870	12 940	42 319	67 852	7 720	7 480	938

Jean-Christophe
Lambert - DGTM-DEAAF
Guyane

29 décembre 2021



Fiche territoriale synthétique RA 2020 « CA du Centre Littoral »

Situation géographique

Chiffres clés

Structure des exploitations

Main d'œuvre et devenir des
exploitations

Surfaces agricoles

Cheptels

Démarche de valorisation

Annexes


microexploitations	452	339	998	2 405	4 858	4 394	568	656	373	422
petites	257	317	1 602	3 056	12 435	16 069	1 370	1 667	367	464
moyennes	60	129	1 787	3 522	8 531	21 053	2 093	1 335	125	184
grandes	26	66	2 483	3 956	16 495	26 336	3 690	3 821	74	85


source : Agreste – recensements agricoles 2010 et 2020p
champ : sièges dans le territoire, sup. au seuil, hors collectifs ou vacantes

s : secret statistique

– : pas de données



 Jean-Christophe
Lambert - DGTM-DEAAF
Guyane

 29 décembre 2021

Fiche territoriale synthétique RA 2020 « CA du Centre Littoral »

Situation géographique

Chiffres clés

Structure des exploitations

Main d'œuvre et devenir des exploitations

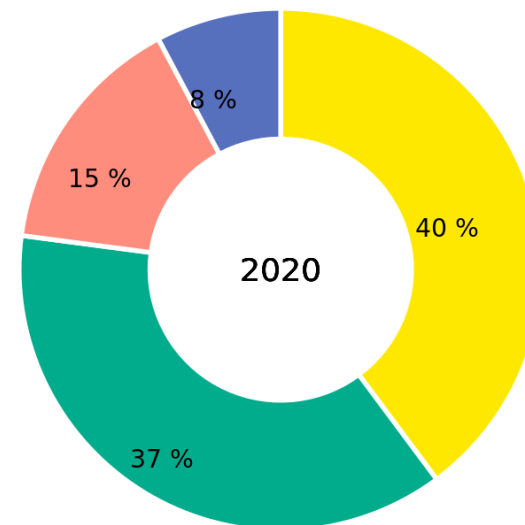
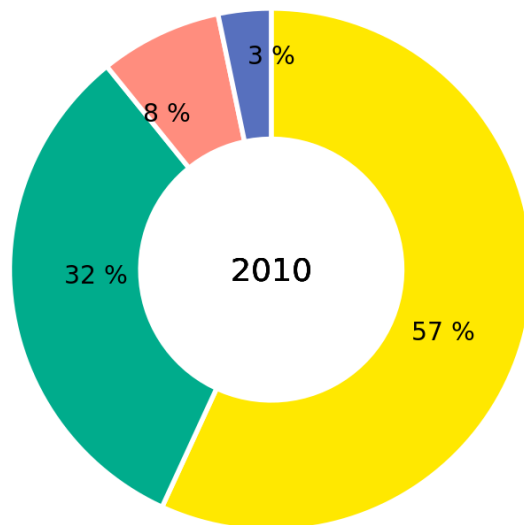
Surfaces agricoles

Cheptels

Démarche de valorisation

Annexes

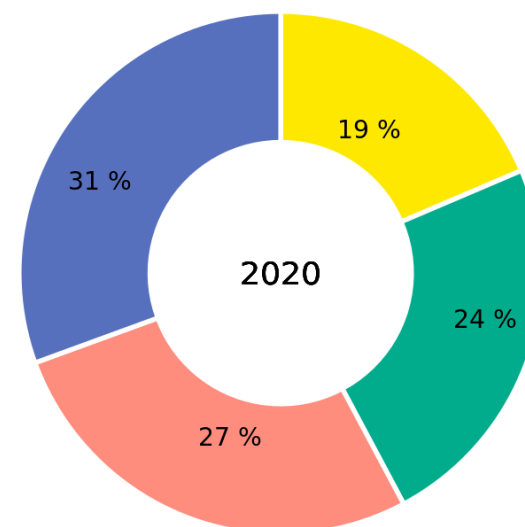
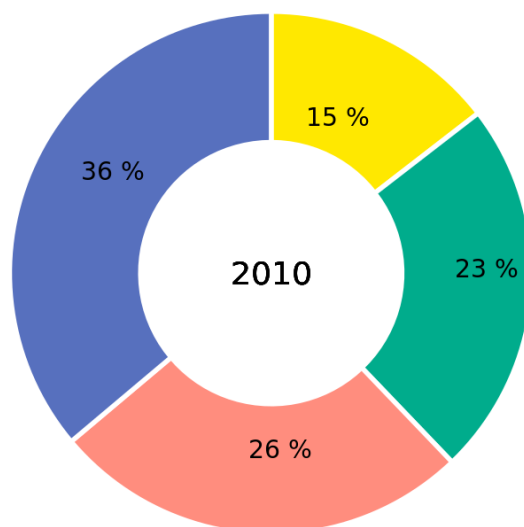
Nombre d'exploitations CA du Centre Littoral



dimension économique ■ microexploitations ■ petites ■ moyennes ■ grandes

source : Agreste - recensements agricoles 2010-2020p

SAU CA du Centre Littoral



Jean-Christophe Lambert - DGTM-DEAAF
Guyane

29 décembre 2021

Fiche territoriale synthétique RA 2020 « CA du Centre Littoral »

Situation géographique

Chiffres clés

Structure des exploitations

Main d'œuvre et devenir des exploitations

Surfaces agricoles

Cheptels

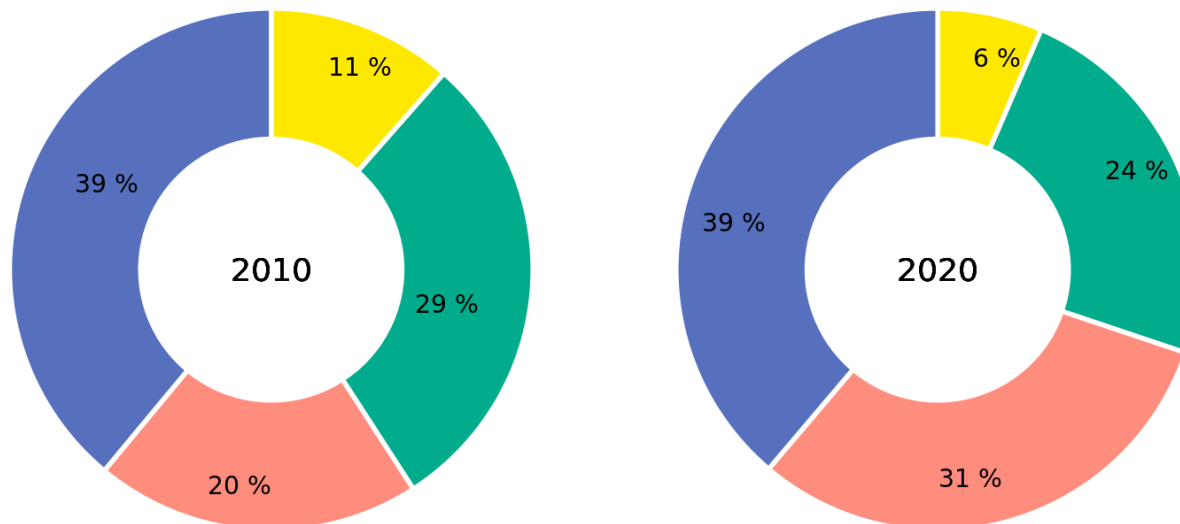
Démarche de valorisation

Annexes

dimension économique ■ microexploitations ■ petites ■ moyennes ■ grandes

source : Agreste - recensements agricoles 2010-2020p

PBS
CA du Centre Littoral




dimension économique ■ microexploitations ■ petites ■ moyennes ■ grandes


source : Agreste - recensements agricoles 2010-2020p

Statut juridique

Statut juridique
CA du Centre Littoral

	exploitations		SAU (ha)		PBS (k€)		UGB		ETP	
	2010	2020	2010	2020	2010	2020	2010	2020	2010	2020
total exploitations	795	851	6 870	12 940	42 319	67 852	7 720	7 480	938	1 155
exploitations	780	802	6 050	9 439	40 430	62 002	6 444	4 122	908	1 068

 Jean-Christophe
Lambert - DGTM-DEAAF
Guyane

 29 décembre 2021



Fiche territoriale synthétique RA 2020 « CA du Centre Littoral »

Situation géographique

Chiffres clés

Structure des exploitations

Main d'œuvre et devenir des exploitations

Surfaces agricoles

Cheptels

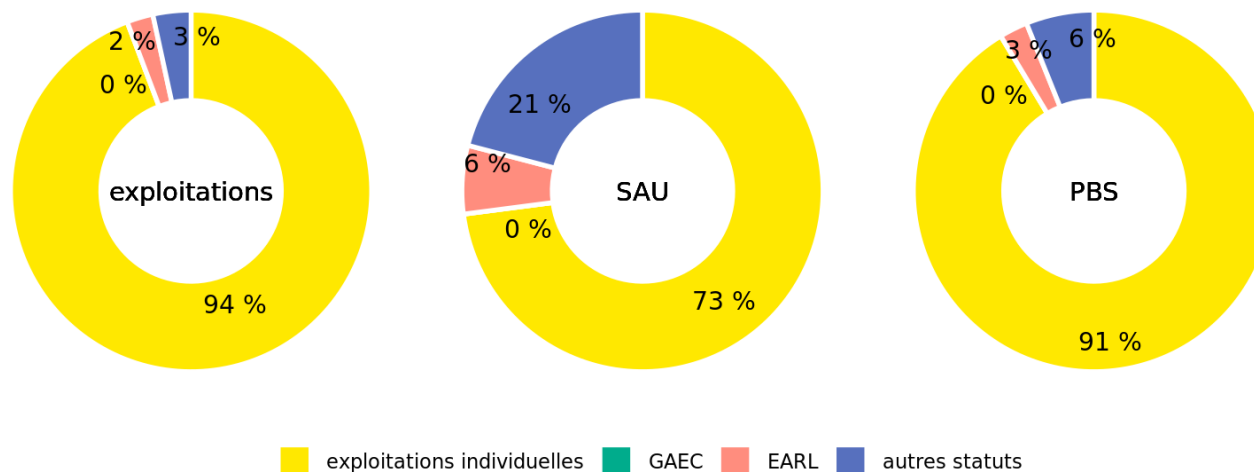
Démarche de valorisation

Annexes

individuelles										
GAEC	0	0	0	0	0	0	0	0	0	0
EARL	6	20	47	791	763	1 718	121	302	11	32
autres statuts	9	29	773	2 710	1 126	4 133	1 154	3 055	20	56

source : Agreste – recensements agricoles 2010 et 2020p
 champ : sièges dans le territoire, sup. au seuil, hors collectifs ou vacantes
 s : secret statistique
 – : pas de données

Répartition selon le statut juridique en 2020 CA du Centre Littoral



source : Agreste – recensement agricole 2020p

Orientation technico-économique (OTEX)

Jean-Christophe Lambert - DGTM-DEAAF

Guyane

29 décembre 2021



Fiche territoriale synthétique RA
2020 « CA du Centre Littoral »

Orientation technico-économique
CA du Centre Littoral

Situation géographique

Chiffres clés

Structure des exploitations

Main d'œuvre et devenir des
exploitations


Surfaces agricoles

Cheptels

Démarche de valorisation

Annexes

	exploitations		SAU (ha)		PBS (k€)		UGB		ETP	
	2010	2020	2010	2020	2010	2020	2010	2020	2010	2020
total exploitations <i>dont</i>	795	851	6 870	12 940	42 319	67 852	7 720	7 480	938	1 155
autres grandes cultures	93	39	319	443	1 131	1 237	s	7	125	38
bovins lait	s	–	s	–	s	–	s	–	s	–
bovins mixtes	s	s	s	s	s	s	s	s	s	s
bovins viande	31	38	2 944	4 002	1 948	2 160	3 340	3 714	48	70
céréales et/ou oléoprotéagineux	–	s	–	s	–	s	–	s	–	s
combinaisons de granivores (porcins, volailles)	15	14	430	697	1 845	686	1 197	473	27	22
équidés et/ou autres herbivores	9	9	130	402	193	349	288	446	8	14
fleurs et/ou horticulture diverse	16	21	28	72	1 479	3 452	0	0	17	31
fruits ou autres cultures permanentes	365	535	1 396	4 477	16 328	48 777	238	460	409	698
légumes ou champignons	14	31	26	102	1 172	1 414	s	5	28	50
non classées	45	s	47	s	0	s	0	s	22	s

 Jean-Christophe
Lambert - DGTM-DEAAF
Guyane

 29 décembre 2021

**Fiche territoriale synthétique RA
2020 « CA du Centre Littoral »**

Situation géographique

Chiffres clés

Structure des exploitations

Main d'œuvre et devenir des
exploitations

Surfaces agricoles

Cheptels


Démarche de valorisation

Annexes

ovins ou caprins	s	12	s	473	s	102	s	107	s	18
polyculture et/ou polyélevage	152	119	943	1 369	6 161	8 264	760	1 185	183	167
porcins	8	15	24	23	605	160	412	69	10	19
viticulture	–	–	–	–	–	–	–	–	–	–
volailles	44	14	176	292	10 800	856	707	467	55	21

source : Agreste – recensements agricoles 2010 et 2020p
 champ : sièges dans le territoire, sup. au seuil, hors collectifs ou vacantes
 s : secret statistique
 – : pas de données



 Jean-Christophe
 Lambert - DGTM-DEAAF
 Guyane

 29 décembre 2021

Fiche territoriale synthétique RA 2020 « CA du Centre Littoral »

Situation géographique

Chiffres clés

Structure des exploitations

Main d'œuvre et devenir des exploitations

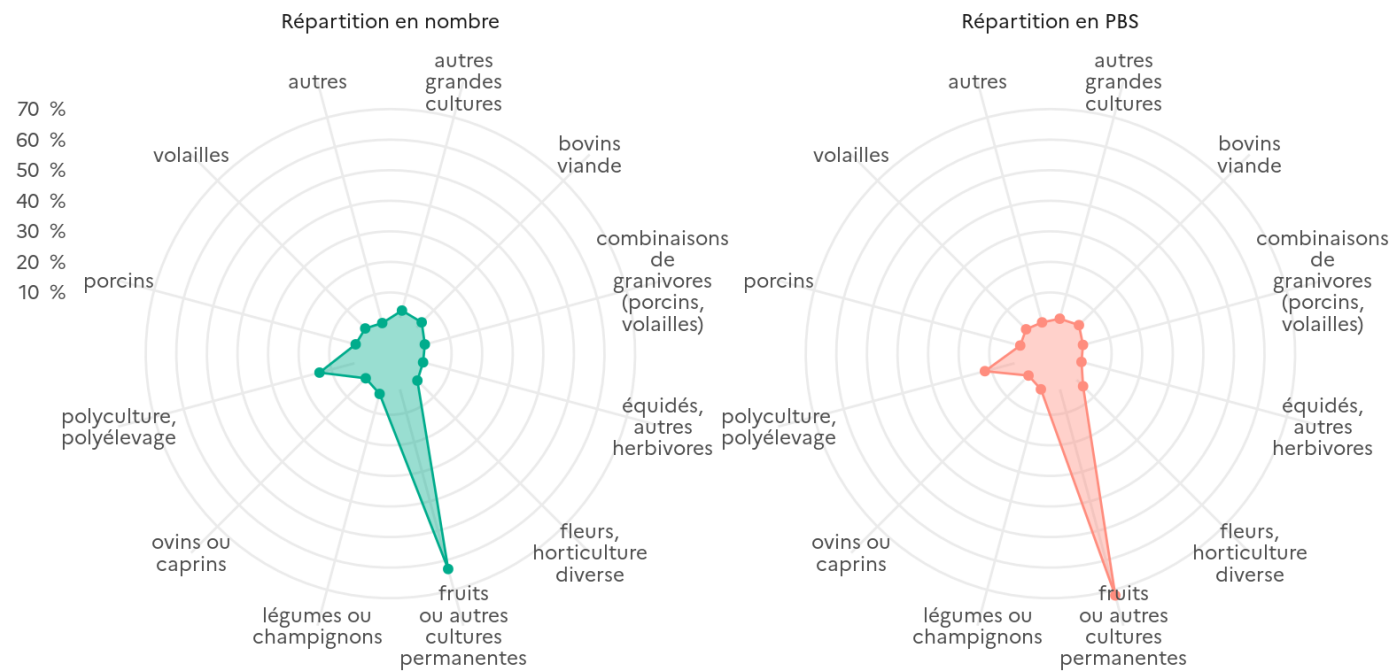
Surfaces agricoles

Cheptels

Démarche de valorisation

Annexes

Orientation technico-économique CA du Centre Littoral



source : Agreste – recensement agricole 2020p



Jean-Christophe
Lambert - DGTM-DEAAF
Guyane

29 décembre 2021

Fiche territoriale synthétique RA
2020 « CA du Centre Littoral »

Situation géographique

Chiffres clés

Structure des exploitations

Main d'œuvre et devenir des
exploitations

Surfaces agricoles

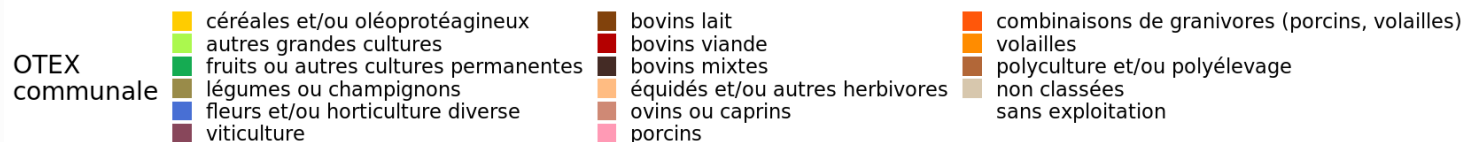
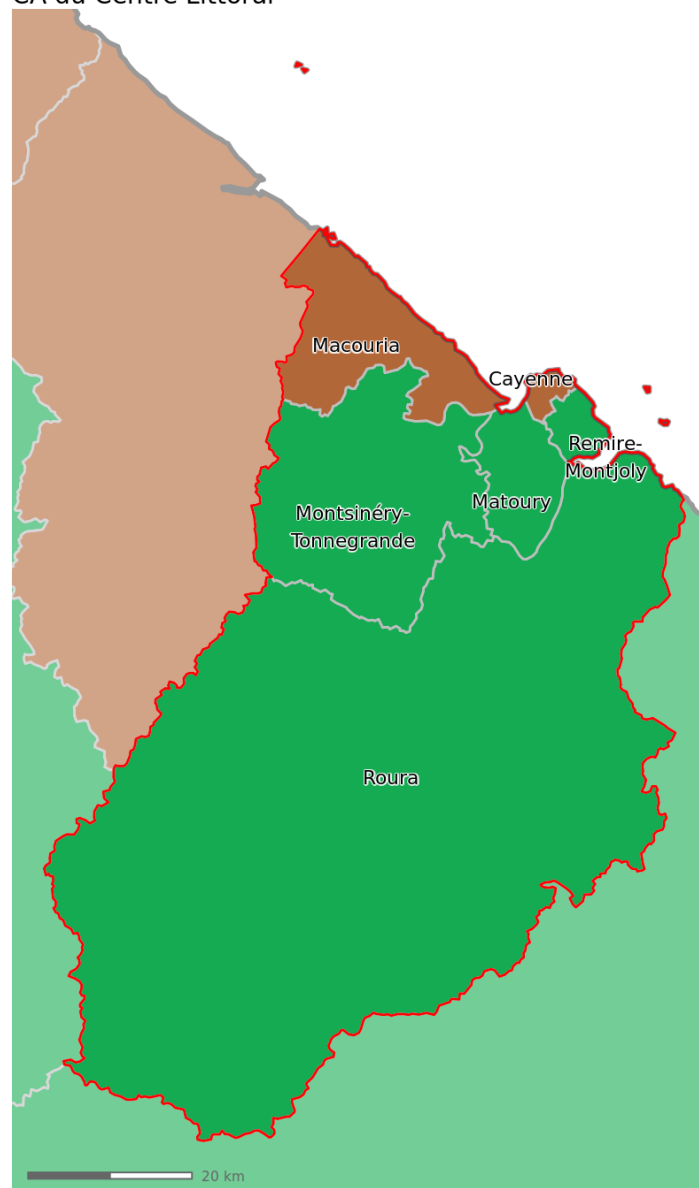
Cheptels

Démarche de valorisation

Annexes

Orientation technico-économique

CA du Centre Littoral



source : Agreste - recensement agricole 2020p
fond carto. : d'après IGN - ADMIN EXPRESS 2021



Jean-Christophe
Lambert - DGTM-DEAAF
Guyane

29 décembre 2021

Situation géographique

Chiffres clés

Structure des exploitations

Main d'œuvre et devenir des
exploitations

Surfaces agricoles

Cheptels

Démarche de valorisation

Annexes

Main d'œuvre et devenir des exploitations

Main d'œuvre des exploitations

Main d'œuvre des exploitations
CA du Centre Littoral

	nombre d'actifs			volume de travail (ETP)		
	2010	2020	évolution	2010	2020	évolution
main d'œuvre totale ¹	1 927	2 213	15 %	938	1 155	23 %
chefs d'exploitations, coexploitants	797	856	7 %	508	633	25 %
└ dont coexploitants familiaux	s	3	s	s	1	s
main d'œuvre familiale ²	344	291	-15 %	209	202	-4 %
salariés permanents ³	73	371	408 %	67	238	254 %
saisonniers et salariés occasionnels	713	695	-3 %	154	83	-46 %

¹ hors prestations de services : ETA, CUMA, autres prestations

² membres de la famille travaillant de manière permanente
(au moins 8 mois sur l'année à temps partiel ou à temps complet)
hors coexploitants ou associés actifs familiaux

³ hors famille

source : Agreste – recensements agricoles 2010 et 2020p
champ : sièges dans le territoire, sup. au seuil, hors collectifs ou vacantes

s : secret statistique

– : pas de données



Jean-Christophe
Lambert - DGTM-DEAAF
Guyane

29 décembre 2021

Âge des chefs d'exploitations

Situation géographique

Chiffres clés

Structure des exploitations

Main d'œuvre et devenir des
exploitations

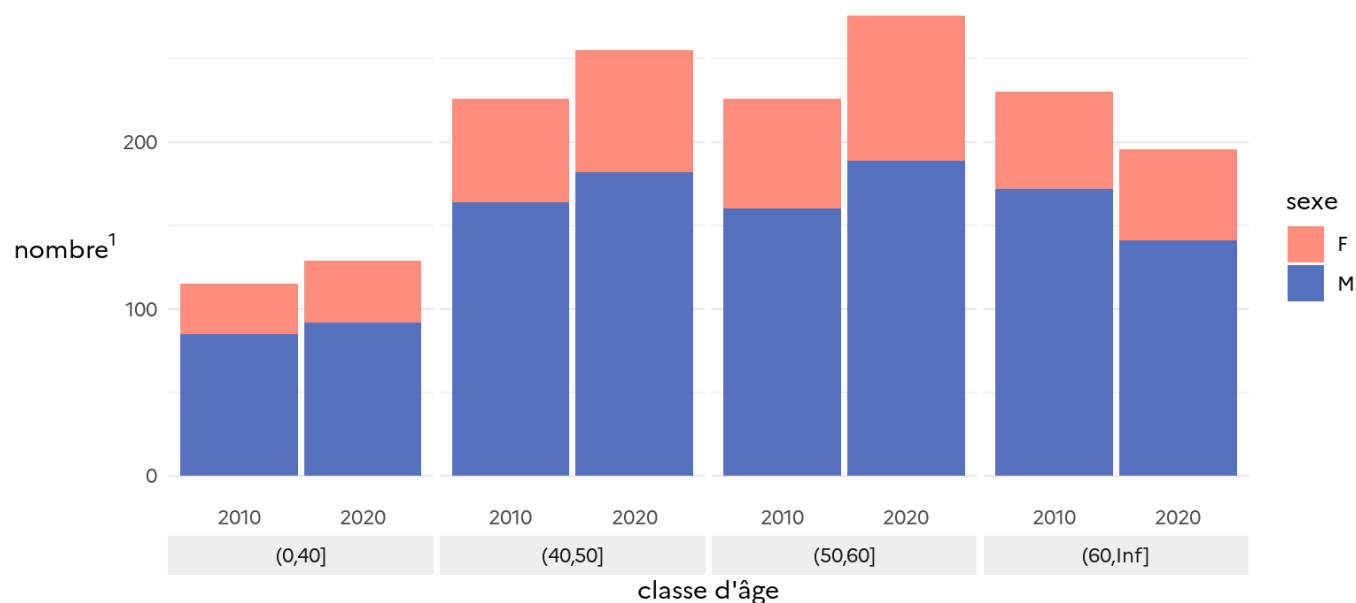
Surfaces agricoles

Cheptels

Démarche de valorisation

Annexes

Âge des chefs d'exploitations CA du Centre Littoral




¹ chefs d'exploitation, coexploitants et associés actifs
source : Agreste – recensements agricoles 2010 et 2020p

Devenir des exploitations


Devenir de l'exploitation dans les trois prochaines années dans le cas où le chef d'exploitation, ou le plus âgé des exploitants, a plus de 60 ans.

*Devenir des exploitations dont le chef ou le plus âgé des exploitants a plus de 60 ans
CA du Centre Littoral*

	exploitations		SAU (ha)	
	2020	part	2020	part
nombre d'exploitations non concernées	656	77 %	9 935	77 %
total d'exploitations concernées	195	23 %	3 004	23 %

 Jean-Christophe
Lambert - DGTM-DEAAF

Guyane

 29 décembre 2021

Fiche territoriale synthétique RA 2020 « CA du Centre Littoral »

Situation géographique

Chiffres clés

Structure des exploitations

Main d'œuvre et devenir des exploitations

Surfaces agricoles

Cheptels

Démarche de valorisation

Annexes

dont :	–	–	–	–
pas de départ du chef ou coexploitant envisagé dans l'immédiat	86	10 %	542	4 %
reprise par un coexploitant, un membre de la famille ou un tiers	30	4 %	1 041	8 %
ne sait pas	78	9 %	1 421	11 %
disparition au profit de l'agrandissement d'une ou plusieurs autres exploitations	s	s	s	s
disparition des terres au profit d'un usage non agricole	s	s	s	s

source : Agreste – recensement agricole 2020p
 champ : sièges dans le territoire, sup. au seuil
 s : secret statistique
 – : pas de données

Surfaces agricoles

Surfaces cultivées

Surfaces cultivées
 CA du Centre Littoral

	exploitations en ayant		surfaces (ha)		dont surface en AB en 2020			surface irriguée (ha)	
	2010	2020	2010	2020	en ayant	ha	part en %	2010	2020
total SAU	787	851	6 870	12 940	20	235,9	2 %	92,9	185
<i>dont</i>									

Jean-Christophe
 Lambert - DGTM-DEAAF

Guyane

29 décembre 2021



Fiche territoriale synthétique RA
2020 « CA du Centre Littoral »

Situation géographique

Chiffres clés

Structure des exploitations

Main d'œuvre et devenir des
exploitations

Surfaces agricoles

Cheptels

Démarche de valorisation


Annexes


céréales	32	20	20	8	0	s	s	s	s
oléagineux	0	s	0	s	0	s	s	0,0	s
protéagineux et légumes secs pour leur graine	0	6	0	1	0	s	s	0,0	s
plantes à fibres et plantes industrielles diverses	47	13	8	7	s	s	s	s	s
plantes à parfum, aromatiques, médicinales	24	60	15	35	s	s	s	s	6
pommes de terre	308	218	331	408	s	s	s	4,2	1
légumes frais, plants de légumes, melons ou fraises	225	174	168	149	3	0,4	0 %	48,5	104
fourrages annuels ¹	10	29	19	181	0	s	s	0,9	s
prairies ²	191	243	5 224	8 616	7	104,7	1 %	8,3	s
Fleurs et plantes ornementales	38	24	30	34	s	s	s	0,0	11
vignes	0	0	0	0	0	s	s	0,0	s
cultures fruitières	564	664	1 037	2 920	14	105,5	4 %	8,5	54

¹ maïs fourrage et ensilage, plantes sarclées fourragères, légumineuses fourragères annuelles pures (hors luzerne) ou en mélange (y. c. avec des céréales)

² prairies artificielles (dont luzerne), prairies temporaires, prairies permanentes productives et peu productives, bois pâturés (uniquement en 2020)

source : Agreste – recensements agricoles 2010 et 2020p
champ : sièges dans le territoire, sup. au seuil, hors collectifs ou vacantes
s : secret statistique
– : pas de données

 Jean-Christophe
Lambert - DGTM-DEAAF
Guyane

 29 décembre 2021



Situation géographique

Chiffres clés

Structure des exploitations

Main d'œuvre et devenir des
exploitations

Surfaces agricoles

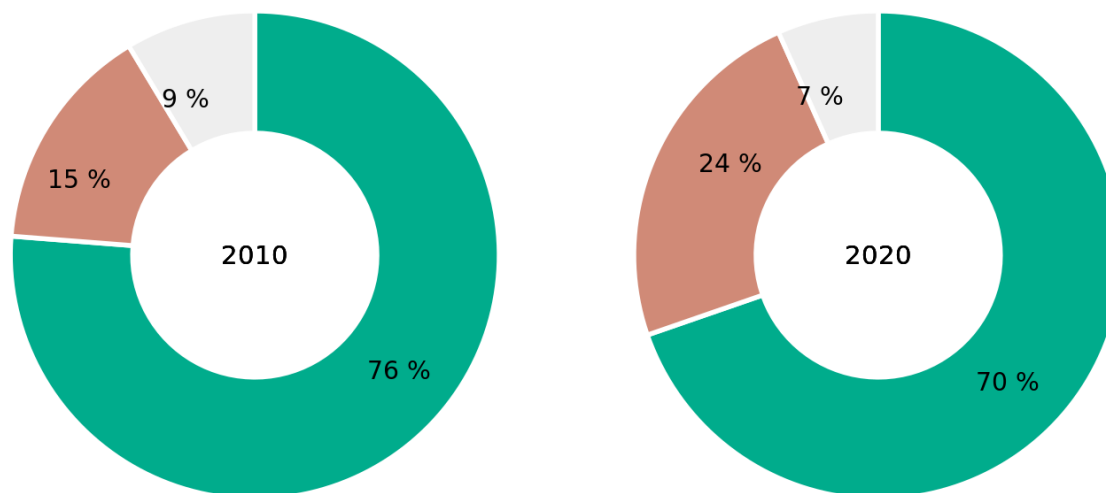
Cheptels

Démarche de valorisation

Annexes

Répartition des cultures principales

Répartition des cultures principales
CA du Centre Littoral



■ prairies ■ cultures fruitières ■ autres

prairies : prairies artificielles (dont luzerne), prairies temporaires, prairies permanentes productives et peu productives, bois pâturés (uniquement en 2020).
source : Agreste - recensement agricole 2010 et 2020p

Cheptels

Effectifs par catégorie de cheptels

Effectifs par catégorie de cheptel
CA du Centre Littoral

	exploitations en ayant		cheptel (têtes)		cheptel (UGB)	
	2010	2020	2010	2020	2010	2020
total ensemble du cheptel	218	231	-	-	7 720	7 480

👤 Jean-Christophe
Lambert - DGTM-DEAAF
Guyane

📅 29 décembre 2021



**Fiche territoriale synthétique RA
2020 « CA du Centre Littoral »**

Situation géographique

Chiffres clés

Structure des exploitations

Main d'œuvre et devenir des
exploitations

Surfaces agricoles


Cheptels


Démarche de valorisation

Annexes

total bovins	109	104	6 251	7 056	5 107	5 691
vaches laitières	5	s	297	s	431	s
vaches allaitantes	83	77	2 109	2 525	1 898	2 272
total ovins	38	33	991	1 487	145	203
brebis mères laitières	s	4	s	126	2	25
brebis mères allaitantes	31	13	625	431	106	73
total caprins	31	28	1 698	1 375	358	264
chèvres	29	19	953	608	286	182
total équins	27	13	261	179	244	171
juments selle	14	9	92	70	83	63
juments lourdes	10	s	47	s	47	s
total porcins	63	47	3 878	1 557	1 123	401
truies mères	53	39	541	236	114	50
total volailles	120	96	58 080	56 645	726	733
poules pondeuses d'œufs de consommation	45	63	33 756	26 501	473	371
poulets de chair et coqs	97	56	12 957	13 986	143	154
lapines mères	7	3	103	105	17	18
apiculture (nombre de ruches)	s	8	s	534	–	–

source : Agreste – recensements agricoles 2010 et 2020p
champ : sièges dans le territoire, sup. au seuil, hors collectifs ou vacantes

 Jean-Christophe
Lambert - DGTM-DEAAF
Guyane

 29 décembre 2021



Situation géographique

Chiffres clés

Structure des exploitations

Main d'œuvre et devenir des
exploitations

Surfaces agricoles

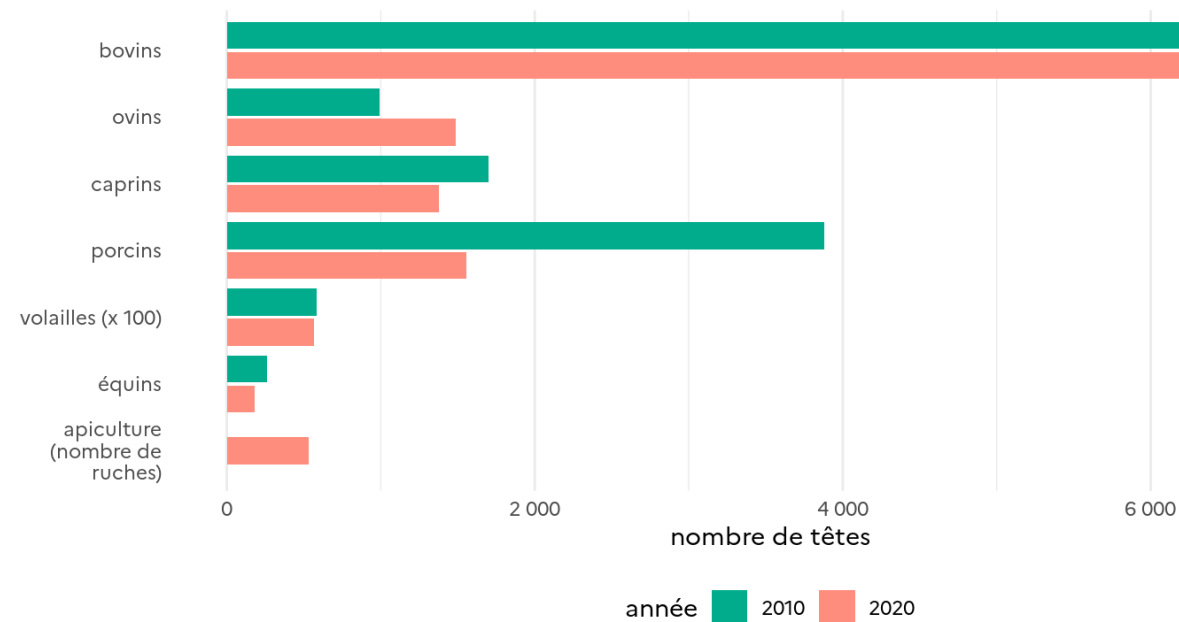
Cheptels

Démarche de valorisation

Annexes

Répartition des cheptels par catégorie

Répartition des cheptels par catégorie
CA du Centre Littoral



source : Agreste – recensement agricole 2010 et 2020p

Répartition des cheptels en UGB

Jean-Christophe
Lambert - DGTM-DEAAF
Guyane

29 décembre 2021



Fiche territoriale synthétique RA 2020 « CA du Centre Littoral »

Situation géographique

Chiffres clés

Structure des exploitations

Main d'œuvre et devenir des exploitations

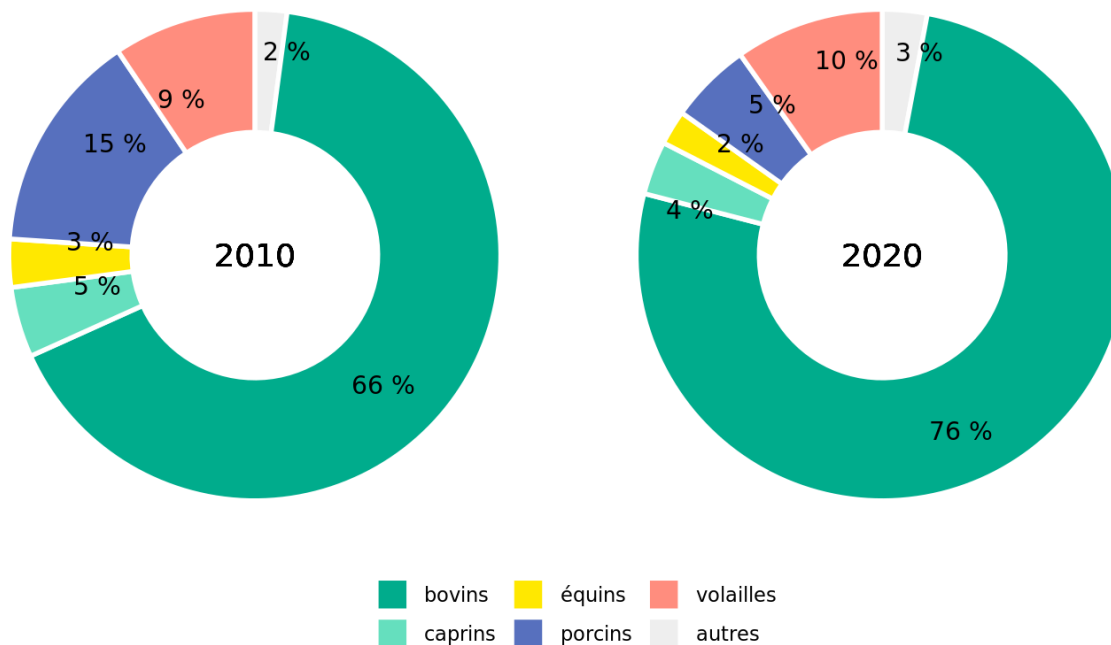
Surfaces agricoles

Cheptels

Démarche de valorisation

Annexes

Répartition des cheptels en UGB CA du Centre Littoral



source : Agreste - recensements agricoles 2010 et 2020p

Démarche de valorisation

Signes de qualité, diversification et circuits courts

Démarches de valorisation
CA du Centre Littoral

exploitations en ayant	2010	2020	évolution 2020/2010	part en 2020 (%)
nombre total d'exploitations	795	851	7 %	100 %
agriculture biologique	0	23	Inf	3 %
autres signes officiels de qualité (yc vin et hors	0	3	Inf	0 %

Jean-Christophe Lambert - DGTM-DEAAF

Guyane

29 décembre 2021



Fiche territoriale synthétique RA
2020 « CA du Centre Littoral »

Situation géographique

Chiffres clés

Structure des exploitations

Main d'œuvre et devenir des
exploitations

Surfaces agricoles

Cheptels


Démarche de valorisation

Annexes

bio) dont				
AOP	0	s	s	s
IGP	0	s	s	s
Label rouge	0	0	–	0 %
activités de transformation dont	0	29	Inf	3 %
transformation de lait	0	s	s	s
vinification à la ferme	0	0	–	0 %
transformation ou découpe de viande	–	s	s	s
transformation de fruits et/ou légumes ¹	–	20	–	2 %
activités de diversification dont	9	15	67 %	2 %
travail à façon	s	s	s	s
tourisme - hébergement - loisirs	6	12	100 %	1 %
énergie renouvelable (pour la vente)	0	s	s	s
circuits courts (yc vin) dont	612	735	20 %	86 %
vente directe	458	703	53 %	83 %

¹ fleurs et plantes exclues en 2010

source : Agreste – recensements agricoles 2010 et 2020p
champ : sièges dans le territoire, sup. au seuil, hors collectifs ou vacantes
s : secret statistique
– : pas de données

 Jean-Christophe
Lambert - DGTM-DEAAF
Guyane

 29 décembre 2021



Fiche territoriale synthétique RA 2020 « CA du Centre Littoral »

Situation géographique

Chiffres clés

Structure des exploitations

Main d'œuvre et devenir des
exploitations

Surfaces agricoles

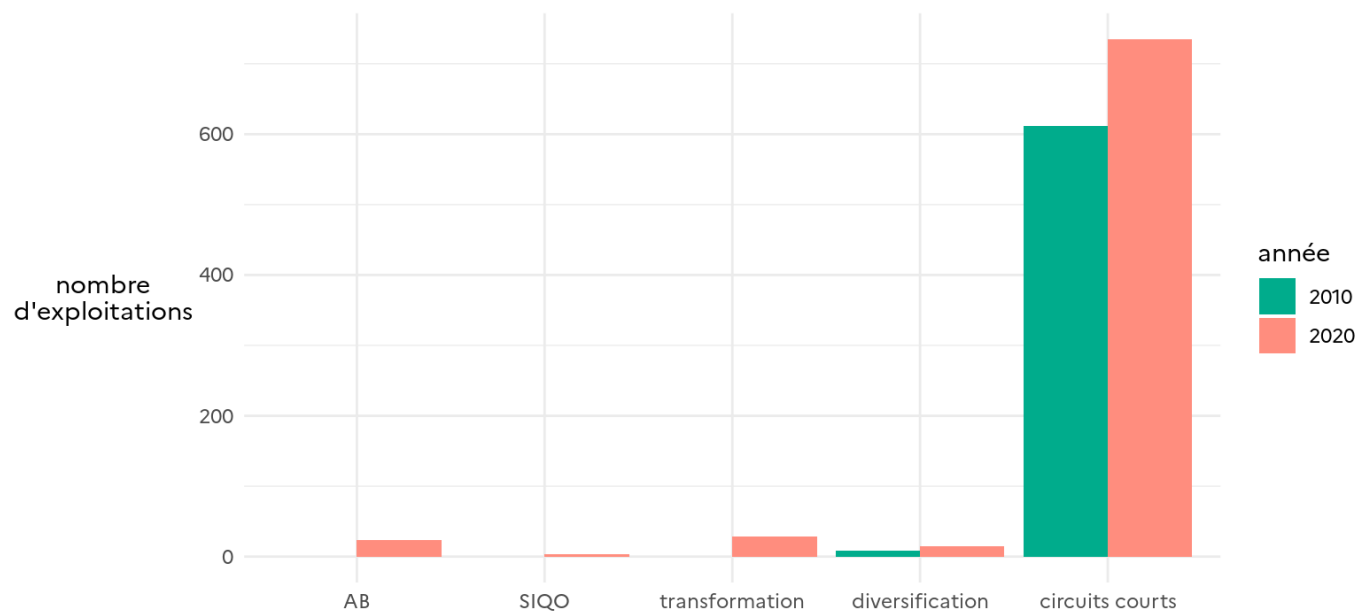
Cheptels

Démarche de valorisation

Annexes

Nombre d'exploitations engagées dans une démarche de valorisation


Engagement dans une démarche de valorisation
CA du Centre Littoral



source : Agreste – recensements agricoles 2010 et 2020p

Part des exploitations engagées dans une démarche de valorisation



 Jean-Christophe
Lambert - DGTM-DEAAF
Guyane

 29 décembre 2021

Fiche territoriale synthétique RA 2020 « CA du Centre Littoral »

Situation géographique

Chiffres clés

Structure des exploitations

Main d'œuvre et devenir des
exploitations

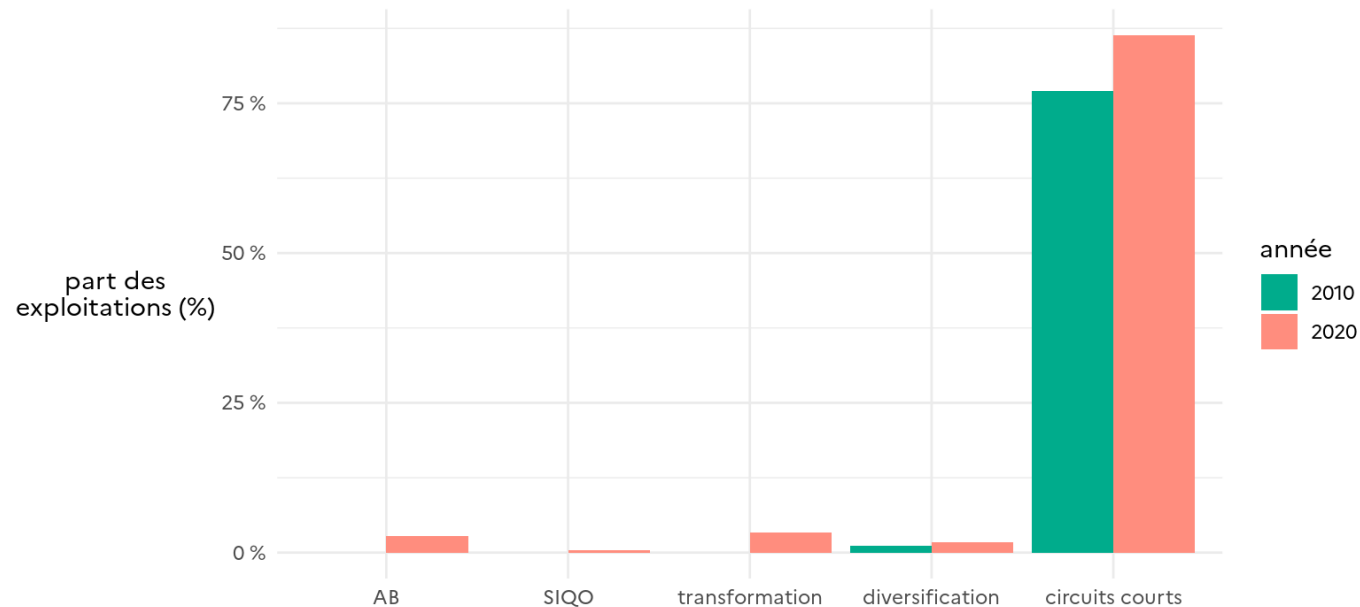
Surfaces agricoles

Cheptels

Démarche de valorisation

Annexes

Engagement dans une démarche de valorisation CA du Centre Littoral



source : Agreste – recensements agricoles 2010 et 2020p

Annexes

Présentation des sources et indicateurs associés


Liste des sources mobilisées :


- Agreste – Recensement agricole 2020
- IGN – ADMIN EXPRESS
- Insee – Code officiel géographique

Agreste – Recensement agricole 2020

La source en bref



 Jean-Christophe
Lambert - DGTM-DEAAF
Guyane

 29 décembre 2021

Fiche territoriale synthétique RA 2020 « CA du Centre Littoral »

Situation géographique

Chiffres clés

Structure des exploitations

Main d'œuvre et devenir des
exploitations

Surfaces agricoles

Cheptels

Démarche de valorisation

Annexes

Le recensement agricole permet d'avoir une vision précise et exhaustive de l'agriculture à une échelle géographique fine et d'en analyser ses évolutions. Sont interrogées l'ensemble des exploitations agricoles, à savoir toute unité économique répondant aux critères suivants :

- avoir une activité agricole soit de production, soit de maintien des terres dans de bonnes conditions agricoles et environnementales ;
- atteindre une dimension minimale, soit 1 hectare de surface agricole utilisée, soit 20 ares de cultures spécialisées, soit une production supérieure à un seuil (1 vache, 6 brebis mères...) ;
- avoir une gestion courante indépendante de toute autre unité. L'existence d'une immatriculation au répertoire des entreprises et des établissements Sirène ou d'un identifiant de demande d'aide de la politique agricole commune (PAC) présume de l'indépendance de gestion.


Le recensement agricole de 2020 s'est déroulé d'octobre 2020 à avril 2021. Les résultats portent sur la campagne agricole 2019-2020. Il fait suite aux recensements de 1970, 1979, 1988, 2000 et 2010. C'est la plus importante opération statistique du ministère de l'agriculture, avec plus de 400 000 exploitations enquêtées en 2020.


Indications sur les indicateurs présentés

- La production brute standard (PBS), par un jeu de coefficients attribués aux cultures et aux cheptels, donne une valeur au potentiel de production des exploitations. Elle permet de classer les exploitations en différentes tailles économiques : « petite » (moins de 25 000 euros de PBS), « moyenne » (entre 25 000 et 100 000 euros), « grande » (plus de 100 000 euros) voire « très grande » (plus de 250 000 euros). La contribution de chaque culture et cheptel à la PBS permet aussi de classer les exploitations selon leur spécialisation (ou orientation technico-économique). Une exploitation est considérée comme spécialisée dans une production quand au moins deux tiers de sa PBS est généré par cette production.

Les coefficients utilisés dans cette publication sont calculés à partir des prix et rendements moyens de la période 2015-2019.

Pour plus d'informations, voir sur [Agreste le site de la statistique agricole / PBS](#)

 Jean-Christophe
Lambert - DGTM-DEAAF
Guyane

 29 décembre 2021



Fiche territoriale synthétique RA 2020 « CA du Centre Littoral »

Situation géographique

Chiffres clés

Structure des exploitations

Main d'œuvre et devenir des exploitations

Surfaces agricoles

Cheptels

Démarche de valorisation

Annexes

- Un équivalent temps plein (ETP) correspond au travail d'une personne à plein temps pendant une année entière soit 225 jours par an.
- L'unité de gros bétail (UGB) est utilisée pour comparer ou agréger des effectifs animaux d'espèces ou de catégories différentes. A chaque type d'animal est attribué un coefficient basé sur ses besoins alimentaires. L'UGB mentionnée dans cette publication est celle tous aliments (UGBTA) et compare les animaux selon leur consommation totale (herbe, fourrage et concentrés). Par exemple, une vache laitière a un coefficient de 1,45 alors qu'une poule pondeuse a un coefficient de 0,014.

IGN – ADMIN EXPRESS

La source en bref

Le produit ADMIN EXPRESS est une base de données bidimensionnelle décrivant le découpage administratif du territoire métropolitain et des départements et régions d'outre-mer. Il permet d'effectuer des croisements avec d'autres sources de données dans le but de construire des représentations thématiques du territoire. Il est actualisé en général mensuellement. L'IGN diffuse une version compatible avec le COG, utilisée ici.

Indications sur les indicateurs présentés

Le découpage retenu dans cette fiche est le découpage compatible avec le COG 2021. Pour plus d'informations, voir sur le site [Géoservices de l'IGN](#)

Insee – Code officiel géographique

La source en bref

La table de passage annuelle liste l'ensemble des communes présentes dans la dernière géographie disponible (codes géographiques et libellés) et leur correspondance dans toutes les géographies depuis 2003, au gré des fusions et scissions de commune qui ont pu se réaliser. Cette table de passage permet de gérer les données selon les millésimes et la géographie communale associée. Cela rend possible également des comparaisons de données entre différentes années.

Pour plus d'informations, voir sur le [site de l'Insee](#)



Jean-Christophe

Lambert - DGTM-DEAAF

Guyane



29 décembre 2021

Fiche territoriale synthétique RA 2020 « CA du Centre Littoral »

Situation géographique

Chiffres clés

Structure des exploitations

Main d'œuvre et devenir des
exploitations

Surfaces agricoles

Cheptels

Démarche de valorisation


Annexes


Liste des communes

Cayenne (97302), Macouria (97305), Matoury (97307), Remire-Montjoly (97309), Roura (97310) et
Montsinéry-Tonnegrande (97313)

Version du générateur : FTS_0.0.5



 Jean-Christophe
Lambert - DGTM-DEAAF
Guyane

 29 décembre 2021